

بِسْمِ اللَّهِ الرَّحْمَنِ الرَّحِيمِ
الحمد لله رب العالمين
والصلاة والسلام على
سيدنا محمد وآله الطيبين
الطاهرين

عالم اسلام

ڈاکٹر علامہ حمید الدین رقی

ضیاء القرآن پبلی کیشنز
کراچی

عالم اسلام

ڈاکٹر غلام حنیف رقی

جملہ حقوق بحق ضیاء القرآن پبلی کیشنز محفوظ ہیں

عالم اسلام	نام کتاب
ڈاکٹر غلام جیلانی برقی	نام مصنف
محمد حسین چشتی	کتابت
ایک ہزار	تعداد
ربیع الاول ۱۴۰۲ھ	تاریخ طبع
بختیار پرنٹرز گنج بخش روڈ - لاہور	مطبع

روپے

قیمت

ناشر
ضیاء القرآن پبلی کیشنز گنج بخش روڈ - لاہور

ناشر کے قلم سے

ڈاکٹر غلام جیلانی برق کی شخصیت محتاج تعارف نہیں علمی حلقوں میں وہ ایک نامور قلم کار کی حیثیت سے مشہور ہیں۔

ڈاکٹر صاحب درجنوں کتابوں کے مصنف ہیں اور انکی کئی تصنیفات اپنے موضوع پر لاجواب ہیں۔ "من کی دنیا"، "عظیم کائنات کا عظیم خدا اور یورپ پر اسلام کے احسانات اور اسی طرح کی چند دیگر تصنیفات ڈاکٹر صاحب کے زور قلم کا منہ بولنا ثبوت ہیں۔

ڈاکٹر صاحب کی تصنیفات کے مطالعہ سے یہ حقیقت واضح ہو جاتی ہے کہ ڈاکٹر صاحب کو اپنے دین "اسلام" سے والہانہ عقیدت ہے۔ اور انہوں نے اپنی زندگی اسلام کو تمام ادیان سے افضل ثابت کرنے کے لیے وقف کر رکھی ہے۔

ڈاکٹر صاحب چونکہ بنیادی طور پر سائنسدان ہیں۔ اس لیے ان کا انداز تحقیق بالکل سائنٹیفک ہے۔ وہ ہر دعویٰ کے لیے بڑی مضبوط دلیل لاتے ہیں۔

"عظیم کائنات کا عظیم خدا" میں ڈاکٹر صاحب نے "وجود باری تعالیٰ" کو سائنسی حوالوں سے ثابت کیا ہے۔ یورپ پر اسلام کے احسانات میں اسلام کی تہذیب ثقافت اور ان کی عظمتوں کا نقشہ کھینچا ہے۔

ڈاکٹر صاحب یورپ سے مرغوب ہو جانے والے مسلم نوجوان کو بتانا چاہتے ہیں

کہ تم جس تڑنی سے مرعوب ہو رہے ہو، اس کے سوتے تو خود تمہارے گھر سے پھوٹتے ہیں۔ وہ اسے بنانا چاہتے ہیں کہ تم جس دین کے پیرو ہو اسکی برکتوں نے عوب کے بڈوں کو انداز جہانبانی سکھا دیئے تھے۔

اسی دین کی پیروی کر کے تم نے صدیوں تک تہذیب و ثقافت علم و فن اور دیگر میدانوں میں دنیا کی راہنمائی کی ہے۔

اور اگر آج بھی تم اسی مقام تک پہنچنا چاہتے ہو تو اپنے دین کو مضبوطی سے پکڑ لو دنیا تمہاری قیادت تسلیم کرنے پر مجبور ہو جائے گی۔

زیر نظر تصنیف "عالم اسلام" میں ڈاکٹر صاحب نے نیل کے ساحل سے لیکر تاجک کاشغر اسلامی دنیا کی جغرافیائی اور سیاسی حیثیت، ان کے معدنی، زرعی، تجارتی اور افرادی وسائل کا نقشہ کھینچا ہے۔ ان ممالک کے باہمی روابط ان کے رسوم و رواج اور ان کی تاریخی حیثیت بیان کی ہے۔

اور مسلم نوجوان کو بڑے اعتماد سے دعوت دی ہے کہ ان حالات و وسائل کی موجودگی میں اگر تم اسلامی اخلاق کو بھی اپنالو تو دنیا بہت جلد تمہاری قیادت تسلیم کرے گی۔ کیوں کہ مادیت اور لادینت کی تباہ کاریوں سے انسانیت تنگ آچکی ہے اور کسی ایسے گوشے کی تلاش میں ہے۔ جہاں اس کی رُوح کو سکون مل سکے اور یہ سکون سوائے اسلام کے اور کہیں نہیں مل سکتا۔

ضیاء القرآن پبلی کیشنز ڈاکٹر صاحب کی یہ دوسری تصنیف شائع کرنے کا اعزاز حاصل کر رہا ہے۔ اس سے پہلے ہم نے ڈاکٹر صاحب کی تصنیف "عظیم کائنات کا عظیم خدا" شائع کی تھی۔ دُعا ہے کہ اللہ تعالیٰ جل مجدہ ڈاکٹر صاحب کے زور قلم میں اور اضافہ فرمائیے اور ہمیں ان کی تصنیفات شائع کرنے کی توفیق بخشے اور ہماری ان مساعی کو شرف قبول

بخشے آمین

محمد حفیظ البرکات شاہ

ضیاء القرآن پبلی کیشنز لاہور

فہرست مضامین

۸	حرفِ اول	
۲۰	اپروالٹا	۱
۳۲	اردن	۲
۳۵	افغانستان	۳
۴۱	البانیہ	۴
۴۳	البحیریا	۵
۴۶	انڈونیشیا	۶
۴۸	ایران	۷
۵۵	آئیوری کوسٹ	۸
۵۷	بحرین	۹
۶۱	بنگلہ دیش	۱۰
۶۵	پاکستان	۱۱
۷۸	ترکی	۱۲
۸۳	تنزانیہ	۱۳

۸۵	تونس	۱۴
۸۹	جمهوریہ وسطی افریقہ	۱۵
۹۰	جنوبی یمن	۱۶
۹۵	چاڈ	۱۷
۹۷	حبشہ	۱۸
۹۹	دہومی	۱۹
۱۰۱	زنجبار	۲۰
۱۰۳	سعودی عرب	۲۱
۱۱۳	سُحائی جمہوریہ	۲۲
۱۱۶	سوڈان	۲۳
۱۱۸	سیرالیون	۲۴
۱۲۰	سینی گال	۲۵
۱۲۲	شام	۲۶
۱۲۹	عراق	۲۷
۱۳۶	عرب امارات	۲۸
۱۳۷	قطر	۲۹
۱۳۸	کویت	۳۰
۱۴۰	کیمرون	۳۱
۱۴۱	گینی جمہوریہ	۳۲

۱۴۳	گیمبیا	۳۳
۱۴۵	لبنان	۳۴
۱۴۷	لیبیا	۳۵
۱۵۲	ماریطانیہ	۳۶
۱۵۲	مالدیپ	۳۷
۱۵۲	مالی	۳۸
۱۵۴	مراکش	۳۹
۱۵۹	مسقط و عمان	۴۰
۱۶۱	مصر	۴۱
۱۶۰	ملاوی	۴۲
۱۶۴	میشیا	۴۳
۱۶۷	نائیجر	۴۴
۱۶۹	نائیجریا	۴۵
۱۸۱	یمن	۴۶
۱۸۸	روس کی مسلم ریاستیں	۴۷



حرفِ اول

ہی جنگِ عظیم کے بعد ایشیا و افریقہ کے ہر حصے پر یورپی اقوام قابض ہو گئی تھیں۔ کہیں کوئی آزاد اسلامی سلطنت باقی نہیں رہی تھی۔ لیکن دوسری جنگِ عظیم کے بعد آزادی کی طائفتوں نے یہاں وہاں سے اٹھیں اور بیسیوں آزاد ریاستیں وجود میں آگئیں مثلاً

سال آزادی	ملک	سال آزادی	ملک	سال آزادی	ملک
۱۹۴۰ء	سینگاپور	۱۹۵۴	جمہوریہ وسطی افریقہ	۱۹۴۲	شام
"	سامی جمہوریہ	۱۹۵۶	طایا	"	لبنان
"	چاڈ	۱۹۵۸	گنی	۱۹۴۵	انڈونیشیا
۱۹۴۱ء	سیرالیون	۱۹۶۰	اپروالٹا	۱۹۴۶	البانیا
"	کویت	"	آئیوری کوسٹ	۱۹۴۷	پاکستان
۱۹۴۲ء	انجیریا	"	دہومی	۱۹۴۸	اردن
۱۹۴۳ء	تنزانیہ	"	فاز	۱۹۵۱	لیبیا
"	ایشیا	"	ماریطانیہ	۱۹۵۶	تونس
۱۹۴۵ء	گیمبیا	"	ڈیغاسکر	"	مراکش
۱۹۴۶ء	جنوبی مین	"	نائیجیریا	"	سوڈان
۱۹۶۱ء	بنگلادیش	"	کیرون	"	توجو

سال آزادی	ملک	سال آزادی	ملک	سال آزادی	ملک
۱۹۱۹ء	افغانستان	۱۹۷۳ء	زنجبار	۱۹۷۱ء	عرب امارات
۱۹۲۲ء	ترکی		دوسری جنگ عظیم	"	قطر
۱۹۲۲ء	سعودی عرب		سے پہلے کی نیم آزاد	"	مسقط و عمان
"	مصر		سلطنتیں		

یہ ریاستیں تعلیم، صنعت اور زراعت کے فروغ کے لیے کوشاں ہیں۔ انہیں اپنی پساندگی کا شدید احساس ہے اور اس بات کا بھی کہ یورپ ان کی معدنی دولت اور تجارت پر چھایا ہوا ہے۔ چنانچہ وہ متحد ہو کر طاقت حاصل کر رہے ہیں۔ ان کے ہلاک اور وفاق بن رہے ہیں ان کے ہاں کارخانے لگ رہے ہیں۔ علمی تحقیقی، فنی اور تکنیکی درسگاہیں اور تجربہ گاہیں قائم ہو رہی ہیں۔ ہزاروں چھپناں دھواں اُگل رہی ہیں۔ ہر طرف بجلی کے تاروں کا بال بچھ رہا ہے نئی زمینیں آباد ہو رہی ہیں۔ غلے کی نئی اقسام دریافت کی جا رہی ہیں۔ اہل قلم اصلاح و تزکیہ کے لیے کتابوں کے انبار لگا رہے ہیں۔ ان کے طلبہ حصول علم کے لیے یورپ اور امریکہ کی یونیورسٹیوں میں جا رہے ہیں۔ اور پچھلے تین چار سال سے دنیا سے اسلام میں ایک شور مچا ہے کہ قرآن کی طرف چلو۔ اسی آواز کا نتیجہ ہے کہ کئی ریاستیں اپنے آئین و قانون کو اسلامی سانچے میں ڈھال چکی ہیں۔ اور کئی دیگر ڈھال رہی ہیں۔ یوں نظر آتا ہے کہ اسلام ایک مرتبہ پھر تاریخ عالم کی زمام اپنے ہاتھ میں لینے والا ہے۔

اسلام نہ ترقی ہے نہ غربی۔ بلکہ وہ دنیا میں ہر طرف پھیلا ہوا ہے۔ انڈونیشیا سے

نہ ترقی نہ غربی

اسٹینول اور بحیرہ خزر سے بحر اوقیانوس تک مسلمانوں کی پچاس آزاد سلطنتیں قائم ہیں۔
اور باقی دنیا میں بھی ان کی خاصی تعداد موجود ہے۔ مثلاً

۱، بھارت میں دس کروڑ	۲، چین میں نو کروڑ
۳، روس میں سات کروڑ	۴، حبشہ میں ۷۰ لاکھ
۵، امریکہ ۴۰ لاکھ	۶، سیام میں ۲۵ لاکھ
۷، فلپائن ۲۵ لاکھ	۸، تانگانیکا ۲۰ لاکھ
۹، یوگوسلاویہ ۱۹ لاکھ	۱۰، انگلستان ۱۶ لاکھ
۱۱، کینیا ۱۲ لاکھ	۱۲، بلغاریہ ۱۱ لاکھ
۱۳، برما ۱۰ لاکھ	۱۴، کانگو ۶ لاکھ
۱۵، لنکا ۸ لاکھ	۱۶، کینیڈا ۶ لاکھ
۱۷، بوریو ۶ لاکھ	۱۸، انگولا ۴ لاکھ

علاوہ ازیں یونان، کوریا، روڈیشیا، تبت، آسٹریلیا اور ہانگ کانگ میں کم از کم ایک، ایک لاکھ مسلمان موجود ہیں۔

نیدرلینڈ ۱۷۹۸ء میں مصر پر حملہ آور ہوا تھا۔ اس وقت مصر کی آبادی صرف ۲۵ لاکھ تھی۔ اور آج سڑھے تین کروڑ اسلامی ممالک میں ولادت و موت کا سالانہ تناسب ۳-۱ کا ہے۔ یعنی وہاں ایک مرتبہ تو تین پیدا ہوتے ہیں۔ اگر موت و حیات کا تناسب یہی رہا۔ تو اگلے بیس سال میں ہماری آبادی ڈیڑھ ارب کے قریب ہو جائے گی۔ اس وقت اسلامی آزاد ممالک کا رقبہ ایک کروڑ بیس لاکھ مربع میل ہے۔ اور کل آبادی اندازاً ایک ارب پندرہ کروڑ۔

رحمت و الفت

اگر مسلمان برائے نام مسلمان نہ ہوا۔ بلکہ قرآنی تعلیمات کا عملی پیکر بن گیا۔ تو ساری دنیا اس سے محبت

کرنے پر مجبور ہو جائے گی۔ قرآن مقدس اپنے پیرو کو حکم دیتا ہے۔ کہ وہ دنیا سے انسانی کے لیے رحمت بنے ہر شخص کی بے تیز رنگ دولت خدمت کرے۔ آدم و حوا کے ناطے سے ہر انسان کو بھائی سمجھے۔ سیاست کی بنا عدل پر رکھے اور معاشرہ کی احسان پر۔ ظلم، فریب، جھوٹ اور خیانت سے بچے۔ مساکین کو اپنی کمائی میں شامل کرے۔ زیادتی کرنے والوں کو معاف کر دے۔ اور نیکی کا کوئی موقع ہاتھ سے نہ جانے دے۔ ایسے انسان سے کون پیار نہیں کرے گا۔ اور وقت مشکل کون اس کی مدد کے لیے آگے نہیں آتے گا۔ گویا مسلمان بنا ساری دنیا کی دعائیں لینا اور دوسروں کے اشتراک سے قوت فراہم کرنا ہے مسلمانوں کا یہی وہ کردار تھا کہ اپنے دور اقتدار میں جہاں بھی گئے۔ لوگوں کے محبوب بن گئے اور صدیوں وہاں رہے۔ ہسپانیہ میں ہم آٹھ سو برس رہے۔ ہند پر ساڑھے آٹھ سو سال حکومت کی۔ اور ایران، شام، عراق، اردن، مصر، تونس، الجزائر، لیبیا اور مراکش میں ساڑھے تیرہ سو سال سے ڈٹے ہوئے ہیں۔ ہم بعض ممالک سے نکال دیئے گئے ہیں۔ مثلاً۔ مالٹا، جنوبی اٹلی، سلسلی، سمرقند اور بخارا سے۔ کیونکہ وہاں ہمارا کردار غیر اسلامی ہو گیا تھا۔ دنیا ہم سے نفرت کرنے لگی تھی۔ مجبوراً ہمیں وہاں سے نکلنا پڑا۔

یورپ اور ہم

اسلامی ممالک پر یورپ کا تسلط ایک لحاظ سے رحمت ثابت ہوا ہے کہ مسلمانوں کو نئے افکار نظریات اور مسائل سے واسطہ پڑا ہے۔ ہم جمہوریت کے تصور سے آشنا ہوئے۔

ایک ایسی تہذیب سے رابطہ قائم ہوا۔ جس میں عالمی بننے کی صلاحیت موجود تھی۔ ہم نئے انداز تحقیق سے آگاہ ہوئے۔ صنعت اور ٹکنالوجی کے بل پر ہم مشینیں بنانے کے قابل بنے۔ یورپ سے تسخیرِ فطرت کے اسرار سیکھے۔ ہمیں کائنات کے باطن میں جھانکنے والی آنکھ مل گئی۔ علوم جدیدہ کی مدد سے ہم مسائلِ حیات کے نئے حل تلاش کرنے لگے۔ اور یوں دنیائے اسلام کو سعی و عمل کے لیے محکم بنیادیں مل گئیں۔

تبدیلی

مشرق اور خصوصاً اسلامی ممالک میں ہر چیز بدل رہی ہے۔ شہروں، بستیوں اور راہوں اور شاہراہوں کی ہیئت تبدیل ہو رہی ہے۔ یورپ اور اشتراکی ممالک سے فکر و فلسفہ کے جھکڑ آرہے ہیں۔ جو ذہنوں کو بدل رہے ہیں۔ اس تبدیلی میں بین الاقوامی ہونٹوں بیرونی سیاحوں۔ فضائی مسافروں۔ پریس اور عالمی وسائل ابلاغ کا بھی دخل ہے۔ بظاہر ہی نظر آتا ہے۔ کہ خُذْ مَا صَفَا وَ دَعْ مَا كَرَّرَ (صاف چیزے لو اور میلی چھوڑ دو) کے مطابق مسلمان صرف مفید اثرات قبول کر رہے ہیں اور مضر اشیاء سے بچ رہے ہیں۔ اور یوں دھیرے دھیرے ایک روشن مستقبل کی طرف بڑھ رہے ہیں۔

محل وقوع

دنیا کے مشرق میں چین، جاپان اور بھارت ہے۔ مغرب میں امریکہ اور یورپ۔ ان دونوں خطوں کے درمیان اسلامی بلاک ہے۔ تمام عالمی سیاح اسی بلاک سے گزر کر ادھر ادھر جاتے ہیں۔ یہ بلاک نہ ایشیائی ہے نہ افریقی اسے اسلامی بڑا عظیم کہنا زیادہ

صحیح ہوگا۔ مشرق و مغرب کے مابین تجارت سویز۔ خلیج ایران۔ دہ دانیال۔ درہ خیبر اور درہ بولان کے راستے ہی سے ممکن ہے۔ اور یہ تمام مقامات مسلمانوں کے قبضے میں ہیں۔ اقوامِ عالم کو مسلمانوں سے عمدہ تعلقات رکھنا ہی پڑیں گے۔ تاکہ ان کی تجارت و معیشت متاثر نہ ہو۔

فضائی سفر کی وجہ سے اسلامی بلاک کی اہمیت میں مزید اضافہ ہوا ہے۔ کیوں کہ طیاروں کو تیل لینے کے لیے قاہرہ۔ بغداد۔ ایران۔ لبنان وغیرہ میں رُکنا پڑتا ہے۔

اسلام کا فروغ

چونکہ اسلام رنگ و نسب کی تفریق کا قائل نہیں۔ وہ تمام نبائے آدم کو اپنا بھائی سمجھتا اور تمام آسمانی کتابوں پر یقین رکھتا ہے۔ وہ ہر ایک کے ساتھ عدل و احسان کا حکم دیتا ہے۔ محبت، مروت، خدمت اور صداقت اس کے بنیادی اصول ہیں۔ یہ صداقت و دیانت کی سختی سے تاکید کرتا ہے۔ اور ایثار و فیاضی کا بار بار حکم دیتا ہے۔ اس لیے گناہ ظلم، نفرت اور تفریق و تشدد سے پٹی ہوئی انسانیت اسلام کی طرف کھچی ہوئی آرہی ہے۔ ۶۳۲ء میں جب پہلا مسلمان (عمر بن عاص) مصر میں داخل ہوا تھا۔ تو افریقہ کے براعظم میں صرف ایک (حضرت بلال رضی اللہ عنہ) مسلمان تھا۔ اور آج تقریباً بتیس کروڑ نصف سے زیادہ افریقہ اسلام لاچکا ہے۔ اور باقی ماندہ دھیرے دھیرے قابلِ اسلام ہو رہا ہے۔ ابن بطوطہ ۱۳۴۴ء اپنے سفر نامہ پر لکھتا ہے کہ دورانِ سفر میں مجھے چین اور بحر الکاہلی جزائر میں بھی مسلمانوں کی ایک خاصی تعداد نظر آتی تھی۔ بعض یورپی نقاد مسلمانوں پر یہ الزام دھرتے ہیں کہ انہوں نے اسلام بذورِ شمشیر پھیلا یا ہے۔ ان سے کوئی پوچھے کہ اسلامی تلوار چین، ملایا،

بورنیو۔ سرادک اور جاوا سماڑا میں کبھی داخل نہیں ہوتی تھی۔ وہاں اسلام کیسے پہنچ گیا۔؟
 بات یہ ہے کہ عربی تاجر افریقہ کی مشرقی بندرگاہوں کے علاوہ بحر ہند اور بحر الکاہل کے
 دور دراز جزائر تک بھی جاتے تھے۔ ہر تاجر مبلغ بھی ہر آتا تھا۔ اس لیے وہ جہاں بھی جاتے تھے
 اسلام کا پیغام بھی ساتھ لے جاتے تھے۔ آغاز میں یہ پیغام سواحل تک محدود تھا۔ لیکن بعد میں
 یہ دور تک اندرون ملک پھیل گیا۔ آج ملایا میں ساٹھ لاکھ۔ فلپائن میں تیس لاکھ۔ مختلف
 جزائر میں پچاس لاکھ اور انڈونیشیا میں ۱۲ کروڑ مسلمان پائے جاتے ہیں۔

ترک اور اسلام

لفظ ترک کے معنی ہیں طاقتور اور مضبوط۔ شروع میں ترک صرف اس قبیلے کا نام تھا۔ جو
 منگولیا کے ایک پہاڑ 'التاری' کے دامن میں آباد تھا۔ جب اس قبیلے کو فتوحات کی وجہ سے
 اہمیت حاصل ہوئی۔ تو دیگر قبائل بھی اپنے آپ کو ترک کہنے لگے۔ شروع میں ان قبائل کا تعلق
 اسلامی ممالک سے صرف آنا ہی تھا۔ کہ یہ گروہوں کی صورت میں اسلامی بستیوں پر حملہ بولتے
 اور لوٹ مار کر کے واپس چلے جاتے تھے۔ منگول اپنی ترکوں کے رشتہ دار تھے۔ یہ ان پڑھ اور
 اکھڑ تھے۔ ان کے سردار کا نام تموجین تھا۔ جو چنگیز کے نام سے مشہور ہے۔ یہ بارہویں صدی
 میں اسلامی ممالک پر حملہ آور ہوئے۔ چنگیز کے بعد اس کی سلطنت اس کے بیٹوں میں تقسیم ہو گئی۔

۱۱۵۶ء یسوکا
 ۱۲۷۴ء چنگیز

جوجی	چغتائی	اوکتا ۱۲۴۱	تولی
ماریق بوکا	قبلا ۱۲۹۴	منگول ۱۲۴۸	ہلاکو ۱۲۶۵

۱۲۵۶ء میں اس کے پوتے ہلاکو نے بغداد کو بڑی طرح تباہ کیا۔ ۱۹ لاکھ نفوس قتل کر ڈالے اور کروڑوں کتابیں گھڑیاں باندھ کر دریائے دجلہ میں پھینک دیں۔ لیکن صرف چالیس سال بعد ہلاکو کے جانشین اسلام لے آئے۔ اور یوں مجروح سہل اسلام پھر زندہ ہو گیا۔ اور انہیں ترکوں سے دو طاقتور سلطنتیں وجود میں آگئیں۔ ہند میں مغلیہ اور ترکی میں عثمانیہ۔ مغلیہ کے ۲۶ سلاطین نے ۱۵۲۶ء سے ۱۸۵۷ء تک ۲۲۱ برس حکومت کی۔ ان کے زوال سے نوے برس بعد ہندوستان میں پاکستان بنا جس کے دو حصے تھے۔ مشرق میں بنگال جو ۱۹۷۱ء میں آزاد ہو کر بنگلہ دیش بن گیا۔ اور شمال مغربی سرے (پنجاب، سرحد، سندھ اور بلوچستان) پاکستان کہلانے لگے۔ اس وقت ۱۹۷۹ء میں بنگلہ دیش کی آبادی دس کروڑ کے قریب ہے۔ اور پاکستان کی ساڑھے سات کروڑ۔ پاکستان میں ۱۵ یونیورسٹیاں اور ساڑھے تین سو سے زیادہ آرٹس، میڈیکل، انجینئرنگ اور دیگر فنون کے کالج ہیں۔ فضائیہ، بریہ اور بحریہ کی کئی دہجن درس گاہیں۔ انک حکومت نے انتظامیہ کی اصلاح کے لیے صرف لاہور میں تین بڑے بڑے ادارے قائم کر رکھے ہیں۔ سٹاف کالج پیپا اور سول سروس اکاڈمی۔ کراچی میں بحری جہاز بن رہے ہیں اور سخوال و واہ میں اسلحہ بعض مقامات پر میراج طیارے ڈھالنے کے سامان ہو رہے ہیں۔ ہمارے زرعی سائنسدان گندم، چاول اور کپاس کی نئی اقسام دریافت کر رہے ہیں۔ چائے اور پٹ سن اگانے کے تجربے بھی ہو رہے ہیں۔ ہمارے ہاں اچھا آم نہیں تھا۔ پھلے بیس برس میں ہم نے رحیم یار خان، ساہیوال، طٹان، حیدرآباد اور دیگر مقامات پر اچھی نسل کے کئی لاکھ درخت لگا کر اس لمبی کو نہ صرف پورا کر دیا ہے۔ بلکہ بعض اقسام میں ہم تجارت سے آگے نکل گئے ہیں۔ جو کئی مقامات پر تیل تلاش کر رہے ہیں۔ پانی کے بڑے بڑے ڈیم بنا رہے ہیں۔

بجلی کی پیداوار میں دھڑا دھڑا اضافہ کر رہے ہیں۔ گھی، کپڑے، سائیکلوں، ٹائروں اور دیگر مصنوعات کے کئی ہزار کارخانے ملک میں چل رہے ہیں۔ یوں کہتے کہ پاکستان شاہراہ ترقی پر بہت تیزی سے دوڑ رہا ہے۔

رہے عثمانیہ۔ تو ان کے ۳۸ سلاطین نے ۱۲۹۹ سے ۱۹۲۲ تک حکومت کی۔ پھر ملک میں جمہوریت قائم ہو گئی جو آج ۱۹۷۹ء میں بھی زندہ ہے۔

سیکولر نظام حکومت

اسلامی ممالک میں جدید تعلیم یافتہ نسل کا ایک گروہ جس کا علم جہالت سے زیادہ تاریک ہے، ہر مقام پر مذہب کے خلاف مصروف عمل ہے۔ اور سیکولر (لا دینی) نظام حکومت کا پرچار کر رہا ہے۔ انہیں کون سمجھائے کہ

(۱) دینی نظام ربُّ العرش کا تجویز کردہ ہے۔ اور لا دینی نظام عقل خام کار کی اختراع۔

(ب) لا دینی میں اقدار مصلحتوں کے تابع ہوتی ہیں اور دین میں مصالح تابع اقدار۔

(ج) دینی اقدار کی جڑیں رُوح میں پیوست ہوتی ہیں اور لا دینی کی تختیں وطن میں۔

(د) لا دینی میں موت انجام حیات ہے۔ اور دین میں آغاز حیات۔

(لا) لا دینی میں حرص کی آگ ہر وقت بھڑکتی رہتی ہے۔ لیکن دین میں قناعت اس

آگ کو سرپی نہیں اٹھانے دیتی۔

(و) لا دینی میں اقتدار ایک حریص و بے لگام حاکم کے پاس ہوتا ہے اور دین میں

خدا کے پاس۔

(ن) لادینی کے مستقبل پر موت کے اندھیرے محیط ہوتے ہیں۔ اور دین و مہدم نئی منزل کے لیے نئے ولولے پیدا کرتا اور قوم کو رواں دواں رکھتا ہے۔

(ح) لادینی میں جنگ استحصال کی خاطر لڑی جاتی ہے۔ اور دین میں علم و جبر کے استحصال کے لیے۔

اس وقت بیشتر اسلامی ممالک میں بازگشت بہ مذہب، تزکیہ روح، گناہ سے نفرت، شوقِ علم، تیسیر کائنات کی ایک طاقتور لہر آئی ہوئی ہے۔ جو انسان کے ظاہر و باطن پر اثر انداز ہو رہی ہے۔ ہر جگہ نظامِ حکومت دینی سانچے میں ڈھل رہا ہے۔

اور مسلمان پھر تعمیرِ حرم میں مصروف ہے۔ اسلامی ممالک کے نمائندے اپنے معاشی، سیاسی اور روحانی استحکام کے منصوبے بنا رہے ہیں۔ ان کے عالمی سکرٹریٹ، پریس، بینک اور دیگر ادارے قائم ہو چکے ہیں۔ اور ان میں سے ہر ملک کی کوشش یہی ہے کہ وہ ترقی یافتہ اقوام کی صفوں میں ایک باوقار مقام حاصل کرے۔

اسلامی ممالک کی غذائی و معدنی دولت

معدنی دولت سے مراد تیل، فولاد، کوئلہ، تانہ اور دیگر معادن ہیں۔ گندم، چائے، کوکو، مونگ پھلی، چینی، نباتاتی تیل، چینی، تباکو وغیرہ اسلامی ممالک کی غذائی دولت ہیں

کوکو

اسلامی ممالک میں نائیجیریا سب سے زیادہ کوکو پیدا کرتا ہے۔ اس کے لیے مرطوب آب و ہوا۔ اسی پرچ سالانہ بارش اور ۷۰-۸۰ کے درمیان ٹمپریچر درکار ہے۔ یہ بڑے بڑے

درختوں کے سایے میں اُگتی ہے ۱۹۶۱ء میں انڈونیشیا۔ نائیجیریا اور کیمرون کی پیداوار
دو لاکھ ستر ہزار ٹن تھی۔ ساری دنیا کا ۸.۲۸ فیصد۔

انعام اللہ خان : *Economic Resources of Muslim Countries*
کراچی - ۱۹۶۲ - ص ۱۳

کانی

یہ کیمرون۔ دہومی۔ انڈونیشیا۔ ملیشیا اور مین میں پیدا ہوتی ہے۔ ۱۹۶۱ء میں اس کی
پیداوار ۲۲,۸۰,۰۰۰ ٹن تھی۔ (ایضاً ص ۱۵)

کھوپا

یہ انڈونیشیا۔ ملیشیا۔ جزائر مالدیپ۔ نائیجیریا۔ زنجبار اور بنگلہ دیش میں پیدا ہوتا
ہے۔ ۱۹۶۱ء میں پیداوار ۳۶ لاکھ ٹن تھی۔ دنیا کا ۲۹ فیصد۔ ایضاً ص ۱۷-۱۶۔

مچھلی

۱۹۶۱ء میں ساری دنیا نے سمندروں سے ۱۰۰ کروڑ۔ اکتیس لاکھ ساٹھ ہزار ٹن مچھلی
پکڑی تھی۔ مسلم مالک کا حصہ یہ تھا۔

انڈونیشیا۔	۳۴,۰۰۰	ٹن	ملیشیا۔	۱۷۹,۰۰۰	ٹن
پاکستان	۳۱۹,۰۰۰	ٹن	مراکش	۱۶۵,۰۰۰	ٹن
مصر	۹۲,۰۰۰	ٹن	ترکی	۹۷,۰۰۰	ٹن

میزان ۸۸۶،۰۰۰ ٹن ایضاً ص ۲۳)

مونگ پھلی

۱۹۶۱ میں ساری دنیا کی پیداوار ایک کروڑ، اکتالیس لاکھ ٹن تھی۔ اس میں اسلامی دنیا کا حصہ ۲۸ لاکھ ٹن تھا۔ یعنی

نائیجیریا	۱۲،۲۵،۰۰۰ ٹن	سینیگال	۸،۹۰،۰۰۰ ٹن
انڈونیشیا	۴ لاکھ ٹن	سوڈان	۱،۹۲،۰۰۰ ٹن
نائیجر	۱۵۲،۰۰۰ ٹن	(ایضاً ص ۲۵)	

مولشی

مولشی غذا کے علاوہ لادنے، ہل چلانے اور سواری کے کام بھی آتے ہیں۔ اسلامی ممالک میں ان کی تعداد (۱۹۶۱) میں یہ تھی۔

اونٹ	۲۰،۶۶،۰۰۰	بھیریں	۱۱،۳۲،۶۵،۰۰۰
بکریاں	۳،۹۰،۶۱،۰۰۰	گائے بیل	۸،۶۴،۹۰،۰۰۰
گھوڑے	۳۶،۶۴،۰۰۰		

پاکستان کے اعداد

بھیریں	۶۶،۸۰،۰۰۰	بکری	۹۵،۸۸،۰۰۰
گائے بیل	۲۰۶،۹۴،۰۰۰	بھینیں	۶۳،۱۹،۰۰۰
اونٹ	۶۰،۰۰۰	ایضاً ص ۲۹	

آلو

آلو دُنیا کے ہر حصے میں پیدا ہوتا ہے۔ ۱۹۶۱ء میں اس کی پیداوار
مصر میں ۳۹۲،۰۰۰ ٹن پاکستان میں ۲۸۴،۰۰۰ ٹن
اور ترکی میں ۱۴ لاکھ ٹن تھی۔

ایضاً ص ۳۹

چاول

۱۹۶۱ء میں ساری دُنیا کی پیداوار چوبیس کروڑ پچیس لاکھ ٹن تھی۔ اسلامی ممالک
میں سواتین کروڑ ٹن پیدا ہوا تھا۔ پاکستان کی پیداوار ایک کروڑ اسی لاکھ پندرہ
ہزار ٹن تھی۔

ایضاً ص ۴۱

گندم

مسلم ممالک دُنیا کا دس فیصد گیہوں پیدا کرتے ہیں۔ ۱۹۶۱ء میں دُنیا کی پیداوار
ساتھ چوبیس کروڑ ٹن تھی۔

اس میں مسلم ممالک کا حصہ اڑھائی کروڑ ٹن تھا۔ پاکستان کی پیداوار یہ تھی۔

۱۹۵۴ء ۲۹،۰۰۰،۲۲ ٹن ۱۹۶۱ء ۳۹،۳۸،۰۰۰ ٹن

۱۹۶۲ء ۴۵ لاکھ ٹن ۱۹۶۹ء ایک کروڑ ٹن

ایضاً ص ۵۳ - شماریات پاکستان ۱۹۶۹ء

چینی

۱۹۶۱ء میں دنیا کی پیداوار پانچ کروڑ سولہ لاکھ ٹن تھی۔ اس میں مسلم ممالک کا حصہ بیس لاکھ بیس ہزار ٹن تھا۔

پاکستان	۲۰۸۰۰۰	ٹن	مصر	۳۰۶۰۰۰	ٹن
انڈونیشیا	۶۴۲۰۰۰	ٹن	ترکی	۷	لاکھ ٹن

ایضاً ص ۶۷

نہر سویر کی آمدنی

۱۹۵۶ء سے قبل نہر سویر کے نظم و نسق اور محاصل پر برطانیہ و فرانس کا قبضہ تھا۔ ۱۹۵۶ء میں مصر کے صدر ناصر نے نہر کو قومی ملکیت میں لے لیا۔ اس پر برطانیہ فرانس اور اسرائیل نے مصر پر حملہ کر دیا۔ یہ جنگ ہفتہ بھر لڑی شدت سے جاری رہی امریکہ نے مداخلت کی۔ روس نے جنگ میں کودنے کی دھمکی دے دی۔ تب کہیں جا کر جنگ ختم ہوئی۔ بعد از جنگ نہر سویر کے محاصل حکومت مصر کو ملنے لگے۔ اور ان میں ہر سال اضافہ ہونے لگا۔

۱۹۵۷ء میں سویر کے محاصل ۲۴ ملین مصری پونڈ تھے۔

۱۹۵۸ء میں ۲۳ ملین مصری پونڈ ۱۵۸۹ میں ۲۴ ملین مصری پونڈ

۱۹۶۰ء ۵۰.۲ ۱۹۶۱ء ۵۱.۲

۱۹۶۲ء ۵۳.۷ ۱۹۶۳ء ۷۱.۱

یعنی آٹھ سال میں محاصل تین گنا سے بھی زیادہ ہو گئے۔ تازہ اعداد و شمار ہمارے سامنے نہیں ہیں۔ اندازہ یہ ہے کہ نوے ملین کے قریب ہوں گے۔
یہ نہر ۹۹ میل لمبی ۱۹۸ فٹ چوڑی اور ۳۳ فٹ گہری ہے۔ اس کی کھدائی
دیگرہ پر صرف ایک کروڑ ستر لاکھ پونڈ صرف ہوتے تھے۔ اس کا افتتاح ۱۷ نومبر ۱۸۶۹ء
کو ہوا تھا۔

یہ نہر مشرق و مغرب کے مابین تجارت کا نہایت اہم راستہ ہے۔ یہ نہ ہو تو
یورپ کے بہازوں کو خلیج کے تیل تک پہنچنے کے لیے کم از کم آٹھ ہزار میل زیادہ سفر کرنا
پڑے۔

اس نہر کے محاصل سے مصر نے اتنا اسلحہ اور اتنے بمبار خریدے کہ ۱۹۷۳ء کی
جنگ میں مصر نے اسرائیلیوں کو نہر سے دُور دھکیل کر نہر کو پھر آزاد کر لیا۔ مصر جو یا شام، ایران
ہو یا پاکستان ان میں سے کسی ایک کی طاقت سارے عالم اسلام کی طاقت ہے۔ اس لیے
ایک ہوں مُسلم حرم کی پاسبانی کے لیے
نیل کے ساحل سے لے کر تاجخاک کا شعر

اقبالؔ

تیل

اسلامی ممالک میں ہر روز کتنا تیل نکلتا ہے۔ یہ ایک راز ہے۔ جسے بہت کم
لوگ جانتے ہیں۔ وجہ یہ کہ تیل نکالنے والی کمپنیاں یا یورپی ہیں یا امریکی۔ انہیں اُن

حکومتوں کو جن کی زمین سے تیل نکلتا ہے۔ ایک خاص تناسب سے رائلٹی دینا پڑتی ہے۔ اُن کی کوشش یہی ہوتی ہے۔ کہ تیل کی مقدار کو چھپا کر رکھیں۔ تاکہ رائلٹی کم دینا پڑے۔

بہر حال مختلف ذرائع سے جو اطلاعات ہم تک پہنچی ہیں۔ اُن کی تفصیل یہ ہے۔

ایران	۵۲	لاکھ بیرل روزانہ	سعودی عرب	۵۸	لاکھ بیرل روزانہ
کویت	۳۰	" " "	لیبیا	۲۰	" " "
عراق	۲۰	" " "	ابوظہبی	"	" " "
قطر	۴	" " "	عمان	۵	" " "

ایک بیرل ۲۵ گیلن یا ۵ من کا ہوتا۔

نوٹ: وقت - ۱۲ مارچ ۱۹۷۳ء

نیویارک ٹائم۔ ایک عنوان "ومی ب ورلڈ آئل پاور کے تحت لکھا ہے "دنیا میں ہر سال تیل کی کھپت آٹھ فیصد کے تناسب سے بڑھ رہی ہے۔ اس میں سے چالیس فیصد امریکہ خرچ کرتا ہے۔ تیل کے ساٹھ فیصد ذخائر عرب میں ہیں۔ تیل سے ان کی آمدنی ۱۹۷۸ میں چار ارب چالیس کروڑ ڈالر تھی۔ ۱۹۷۳ء میں دس ارب ڈالر ہو گئی۔ ۱۹۸۰ء میں چالیس ارب تک پہنچ جائے گی اور امریکہ اور جاپان کی مجموعی دولت سے بھی بڑھ جائے گی۔ اگر عرب ممالک ۱۹۸۵ء تک کی آمدنی کا نصف خرچ کر ڈالیں۔ تو پھر بھی اُن کی باقی ماندہ دولت ساری دنیا کی دولت سے زیادہ ہوگی"

(نیویارک ٹائم۔ ۲ اپریل ۱۹۷۳ء)

ایک اور رپورٹ کے مطابق ۱۹۹۰ء میں تیل کی پیداوار یہ ہوگی۔

۱۲ کروڑ ٹن سالانہ	۱۲	سعودی عرب -	(۱)
۱۰ کروڑ ۵۵ لاکھ ٹن سالانہ	۱۰	ایران -	(۲)
" " " " " "	۱۱	کویت	(۳)
" " " " " "	۷	لیبیا	(۴)
" " " " " "	۶	عراق	(۵)
" " " " " "	۳	الجیریا	(۶)
" " " " " "	۲	نائیجیریا	(۷)
" " " " " "	۲	انڈونیشیا	(۸)
" " " " " "	۱	قطر	(۹)
" " " " " "	۱	ابوظہبی	(۱۰)
" " " " " "	۵۸	عمان	(۱۱)
" " " " " "	۴۷	بروتی	(۱۲)
" " " " " "	۳۰	بحرین	(۱۳)
" " " " " "	۲۰	ترکی	(۱۴)
" " " " " "	۱۰	البانیا	(۱۵)
" " " " " "	۷	پاکستان	(۱۶)
" " " " " "	۲	مراکش	(۱۷)
" " " " " "	۹۲ ہزار	تونس	(۱۸)
" " " " " "	۸۴ ہزار	مصر	(۱۹)

(۲۰) سرائیک ۸۰ ہزار ٹن سالانہ

(۲۱) اردن ۱۵ ہزار ٹن

(پاکستان نامزد - ۷ - فروری ۱۹۷۰ء)

۷۔ اکتوبر ۱۹۷۳ء کو بی بی سی نے صبح کے براڈ کاسٹ میں کہا۔

” امریکہ میں گزشتہ سال ۱۹۷۲ء ۵۰ کروڑ ٹن تیل پیدا ہوا تھا۔ لیکن اس نے ۸۱

کروڑ ٹن تیل خرچ کیا۔ باقی ضروریات عرب کے تیل سے پوری کیں۔ اسی سال روس نے

چالیس کروڑ، یو۔ پی نے ساٹھ کروڑ اور کل دنیا نے ۲۶ کروڑ ٹن تیل صرف کیا۔“

۱۹ اکتوبر ۱۹۷۳ء کو بی بی سی نے اطلاع دی کہ لیبیا نے تیل کی قیمت نو ڈالر

(نوے روپے) فی بیرل مقرر کر دی ہے۔ اور آج ۱۹۸۰ء میں ۳۲ ڈالر فی بیرل ہے۔

۱۹۷۶ء میں خود امریکہ کی حکومت نے تیل کے سلسلے میں یہ اعداد شائع کئے۔

۱۹۷۵ء میں امریکہ کی پیداوار ۱۸۵۱۸۵۱۸ ۵۴۲۵ ٹن۔

” روس ” ۴۰ کروڑ ٹن

” ایران ” ۳۰ کروڑ ٹن

” سعودی عرب ” ۲۶ کروڑ ٹن

” وینزویلا ” ۱۸ کروڑ ٹن

” کویت ” ۳ کروڑ ٹن

” لیبیا ” ۸ کروڑ ٹن

” انڈونیشیا ” ۳ کروڑ ٹن

(پمفلٹ - ریاستہائے متحدہ امریکہ)

نیویارک ٹائم نے اپنی اشاعت ۲ اپریل ۱۹۷۳ء میں نہ صرف ۱۹۷۲ء کی پیداواری ہے۔ بلکہ یہ بھی بتایا ہے کہ ۱۹۸۰ء میں کتنی پیداوار متوقع ہے۔

ملک	تیل کی پیداوار ۱۹۷۲ء میں	متوقع پیداوار ۱۹۸۰ء میں	متوقع پیداوار کی قیمت
سعودی عرب	۵۲ لاکھ بیرل یومیہ	ایک کروڑ بیرل یومیہ	نوٹے کروڑ روپیہ یومیہ
ایران	" " "	" " ۸۳ لاکھ	" " ۷ کروڑ ستر لاکھ
عراق	" " ۱۱ لاکھ	" " ۳۰	" " ۲۷ کروڑ روپیہ یومیہ
ابوظہبی	" " "	" " "	" " "
لیبیا	" " ۲۰	" " ۲۰	" " ۱۸ کروڑ
کویت	" " ۳۰	" " ۳۰	" " ۲۷
قطر	" " ۲	" " ۲۵	" " ۲۲ لاکھ

دیکھا آپ نے کہ ان اندازوں میں کتنا اختلاف ہے۔ بہر حال یہ ایک تسلیم شدہ حقیقت ہے کہ تیل پیدا کرنے والے مسلم ممالک کے پاس بے انداز دولت جمع ہو چکی ہے۔ وہ اُسے جدید ہتھیاروں، طیاروں اور کارخانوں پہ صرف کر رہے ہیں۔ ان میں بعض ایٹم بم بنانے کی سوتج رہے ہیں۔ یہ ایک دوسرے کی مالی مدد بھی کر رہے ہیں۔ یوں نظر آتا ہے کہ سعودی عرب، کویت، ابوظہبی، لیبیا اور ایران کی دولت ساری دنیا سے اسلام کی غربت و پسماندگی کو ختم کر دے گی۔ اور مسلمان ایک نئی شان، ایک نئی تہذیب اور عظیم آسمانی قدروں کے ساتھ افق عالم پہ نمودار ہوں گے۔

کھول کر آنکھیں مرے آئینہ گفتار میں
آنے والے دور کی دُھندلی سی اک تصویر دیکھ

انگلستان کا ایک نیم سیاسی رسالہ " ایسٹرن انٹائمک ریویو " اپنی ایک تازہ عینت میں لکھتا ہے ۔

• اگر ایک طرف عرب ممالک اشتراکی اثر درُسوخ سے لرزاں ہیں تو دوسری طرف رُوسی اسلامی افکار و اقدار کی یلغار سے پریشان ہیں ۔ رُوس کی ۲۵۸ ملین آبادی میں تقریباً ۴۵ ملین مسلمان ہیں ۔ چار جنوبی ریاستوں یعنی قرغیزستان ۔ تاجکستان ۔ ترکمانستان اور ازبکستان میں مسلمانوں کی زبردست اکثریت ہے ۔ ان کے ہمسایہ ریاستوں یعنی ایران افغانستان اور پاکستان سے ثقافتی و نظریاتی روابط قائم ہیں ۔ ان اثرات کو روکنے کے لیے رُوس کسی ڈوئٹرن فوج جنوبی سرحدوں پر لے آیا ہے ۔ اور سرحدات کو بند کر دیا ہے ۔ ساتھ ہی رُوس کی پالیسی مذاہب کے متعلق قدرے نرم پڑ گئی ہے ۔ رُوس میں اس وقت تین سو مساجد اور ایک ہزار کے قریب رجسٹرڈ مولوی ہیں ۔ جنہیں حکومت سے تنخواہ ملتی ہے ۔ بے تنخواہ علما کی تعداد کسی گنا زیادہ ہے ۔ اب اشتراکی پریس مسلمانوں کی مجلسی ، ثقافتی اور مذہبی تقریبات کا بھی ذکر کرنے لگا ہے ۔ مسلمانوں سے حکومت کا حسن سلوک اس لیے بھی بڑھ گیا ہے ۔ کہ رُوس کی بیشتر دولت و صنعت اسلامی علاقوں میں ہے ۔ تیل یہیں ہے ۔ زراعت کے زرخیز فارم یہیں ہیں ۔ اور اٹاناک اینرجی کے بڑے بڑے کارخانے بھی یہیں ہیں ۔“

(منقول از نولتے وقت ۹ جون ۱۹۷۹ء)

آج سے تقریباً ساٹھ سال پہلے ، جب پہلی جنگِ عظیم کے بعد اسلامی ممالک پر بوہڑی اقوام چھاپ رہی تھیں ۔ اور مسلمانوں میں آثارِ حیات ختم ہو رہے تھے ۔ شاعرِ اسلام علامہ اقبالؒ کی چشمِ جہاں میں نے وہ دور دیکھ لیا تھا ۔ جس کی علامات آج ابھر رہی ہیں ۔

عظا مومِن کو پھر درگاہِ حق سے ہونے والا ہے

شکوہ ترکمانی، ذہن ہندی، نطقِ اسراہیلی

آج تقریباً پچاس اسلامی ریاستیں اپنے ممالک کی تعمیر کر رہی ہیں، صنعتیں لگا رہی ہیں۔ یونیورسٹیاں کھول رہی ہیں۔ تعلیم پھیلا رہی ہیں۔ افلاس و جہالت کینحلاف لڑ رہی ہیں۔ اسلام کی روشن اقدار کو اپنا رہی ہیں اور یوں اقوام عالم میں ایک باوقار مقام حاصل کرنے کے لیے کوشاں ہیں۔

ماخذ

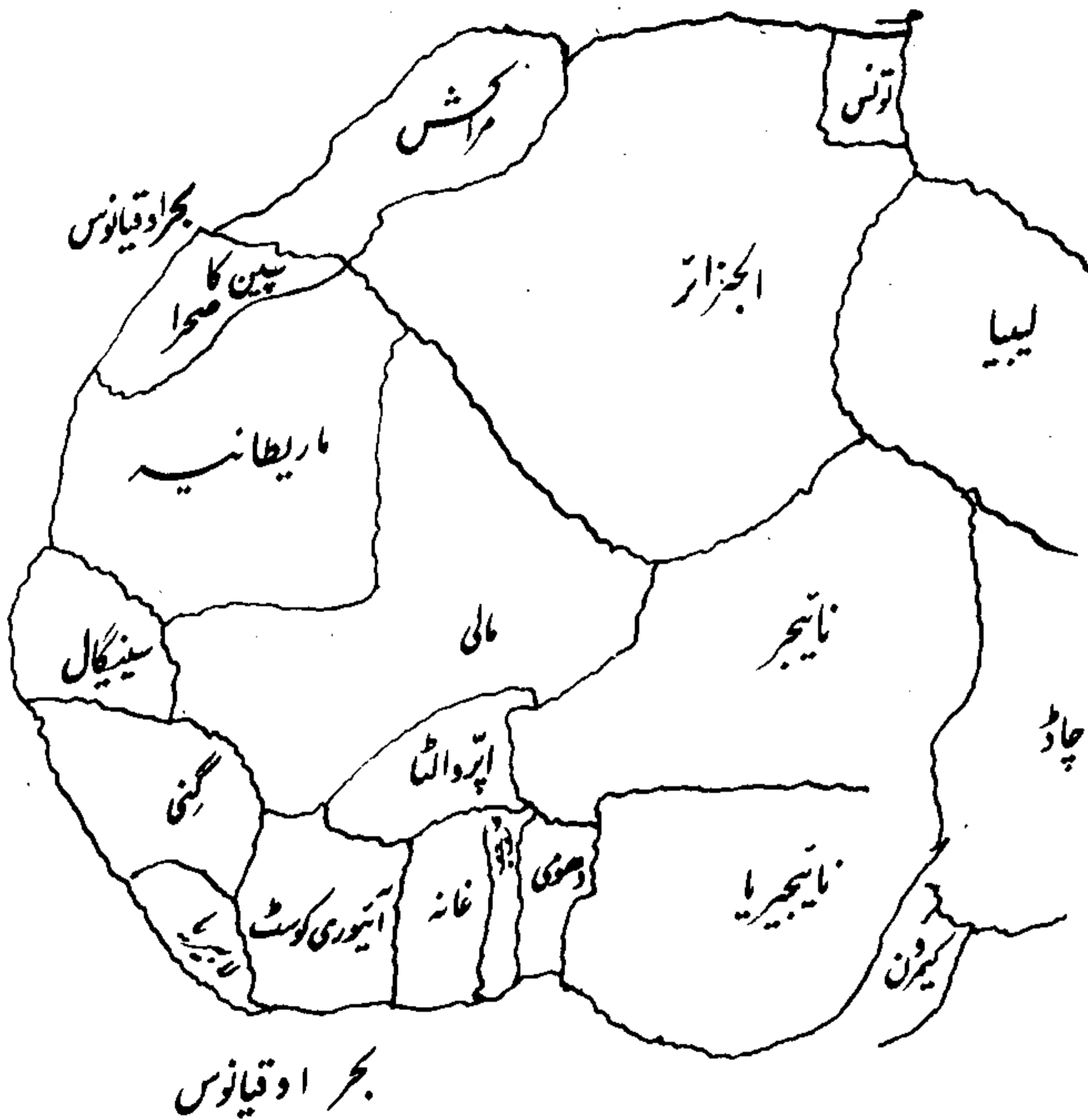
(۱) محمود بریلوی۔ اسلام ان افریقہ لاہور ۱۹۵۰ء

(۲) غلام جیلانی برق۔ سلاطینِ اسلام (اُردو ترجمہ)

(۳) ایف ڈبلیو فرناؤ۔ مُسلم آن دی مارچ لندن ۱۹۵۵ء

(۴) انعام اللہ خاں۔ مُسلم ممالک کے اقتصادی وسائل کراچی ۱۹۶۲ء

مزید کتب پڑھنے کے لئے آج ہی وزٹ کریں : www.iqbalkalmati.blogspot.com



۱۔ اِپْرُوَالِٹَا

افریقہ کا یہ ملک سات ریاستوں کے درمیان واقع ہے۔ شمال مشرق میں نائیجر، مشرق میں نائیجیریا، شمال مغرب میں مالی، جنوب مغرب میں آئیوری کوسٹ، جنوب میں دہومی، ٹوجو اور غانا ہیں۔

غربی افریقہ

اس کا رقبہ ۱۰۵۸۴۱ مربع میل ہے اور آبادی ۱۹۶۵ء میں اڑتالیس لاکھ ساٹھ ہزار تھی۔ اس میں ۱۷ فیصد مسلمان ہیں۔ دار الحکومت کا نام اوگنڈاک (OUAGADOUGOU) ہے۔ یہ پہلے فرانسیسی نوآبادی تھا۔ ۱۱ دسمبر ۱۹۵۸ء کو نیم مختار اور ۵ اگست ۱۹۶۰ء کو کاملاً آزاد ہو گیا۔

مبوتری شکل کا یہ ملک سطح سمندر سے کہیں ساڑھے چھ سو اور کہیں ہزار فٹ تک بلند ہے۔ بارش جنوبی حصے میں تقریباً س اپریل اور شمالی میں چالیس اپریل تک ہو جاتی ہے۔ دیہاتی آبادی کسانوں، چرواہوں اور چھوٹے چھوٹے پیشہوروں پر مشتمل ہے۔ اور مختلف قبائل مثلاً ماسی MOSSI، بوبو BOBO، لوبی LOBI، سامو SAMO اور ڈیولا DIOLA وغیرہ میں بٹی ہوئی ہے۔ غیر اسلامی آبادی ببت پرست ہے۔ جو متعدد دیوتوں کی پوجا کرتی ہے۔ سب سے بڑا بت وورو WURO کہلاتا ہے۔ یہ واحد ملک ہے جہاں کے باشندے سلسلہ نسب میں ماں کی طرف منسوب ہیں۔

مادی اس ملک کے قدیم باشندے ہیں جو گیارھویں صدی میلادی میں مشرقی افریقہ سے آئے تھے۔ یہ نائیجر سے گذر کر شمالی خانہ میں آئے۔ وہاں ایک دو چھوٹی چھوٹی سلطنتیں بنائیں۔ اور رفتہ رفتہ اپر والٹا کو بھی اپنی سلطنتوں میں شامل کر لیا۔ ۱۸۹۶ء میں اس پر فرانسیسی قابض ہو گئے۔ ۱۹۱۹ء میں شمالی صوبوں کو اکٹھا کر کے اس خطہ کو اپر والٹا کا نام دے دیا گیا۔ پہلی اسمبلی کا انتخاب ۱۹۴۷ء میں ہوا تھا۔ ۱۸ مئی ۱۹۵۷ء کو پہلا کابینہ بنا۔ ۱۱ دسمبر ۱۹۵۸ء کو اسے فرینچ کمیونٹی کا ممبر بنا لیا گیا۔ ۵ مارچ ۱۹۵۹ء کو اس کا آئین تیار ہوا۔ اور ۵ اگست ۱۹۶۰ء کو یہ آزاد ہو گیا۔

ماخذ :

۱۔ محمود بریلوی

اسلام ان افریقہ۔ لاہور ۱۹۶۴ء

۲۔ والٹر ایچ میلوری

پولٹیکل ہینڈ بک اینڈ اٹلس

آف دی ورلڈ۔ نیویارک ۱۹۶۳ء



۲۔ اُردن (جاردن)

جزیرہ نمائے عرب کی اس چھوٹی سی سلطنت کا رقبہ ۳۷ ہزار مربع میل ہے۔ اور آبادی ۱۹۶۲ء میں اٹھارہ لاکھ پچاس ہزار تھی۔ ۱۹۶۷ء کی جنگ میں دریائے اُردن کا غربی علاقہ اسرائیل نے ہتھیالیا۔ اور اس طرح ملک کا رقبہ کم ہو گیا ہے۔

اُردن ہیس قبائل کا مسکن ہے۔ اس کا موجودہ حکمران شاہ حسین بن طلال بن عبداللہ بن حسین شریف مکہ ہے۔ یہ ۲ مئی ۱۹۵۳ء کو تخت نشین ہوا تھا۔ یہ ملک ۱۹۴۸ء میں

ادھوا۔ پہلے تین سال شاہ حسین کے دادا عبداللہ حکمران رہے۔ انہیں ۲۰ جولائی ۱۹۵۱ء

کو قتل کر دیا۔ ان کی بیٹی طلال مسند نشین ہوا۔ یہ دماغی فتور کی وجہ سے کام نہ چلا سکا۔

در مستعفی ہو گیا۔ اُردن دراصل ایک دریا کا نام ہے جو ملک میں شمالاً جنوباً بہتا ہے اور اس

کی لمبائی تقریباً دوسو میل ہے۔ یہ تین دریاؤں کے ملاپ سے بنا ہے۔ ایک کا نام الحبابی

دوسرے کا لہان اور تیسرے کا بانیاں ہے۔ یہ دریا جوں جوں جنوب کی طرف جاتا ہے

وادی اُردن پست ہوتی جاتی ہے۔ یہاں تک کہ بحیرہ طبریہ، جس سے یہ دریا گذرتا ہے

سطح سمندر سے ۶۸۷ فٹ پست شمار ہوتی ہے۔ یہ بحیرہ مُردار میں جس کی سطح سمندر سے

۱۲۹۲ فٹ نیچے ہے، گر کر ختم ہو جاتا ہے۔

تاریخ بنی اسرائیل میں یہ دریا بڑی اہمیت رکھتا ہے۔ مسیح سے تقریباً ۵۰۰ سال پہلے

حضرت موسیٰ علیہ السلام نے جو سو اچھ لاکھ یہودیوں کے ساتھ، جنہیں وہ مصر سے لائے تھے۔ اور ارض مقدس (فلسطین) کی طرف جا رہے تھے۔ اسی دریا کے مشرقی کنارے پر وفات پائی تھی۔ اور نیونامی ایک پہاڑی پر دفن ہوئے تھے۔ ان کی وفات کے بعد ان کے جانشین حضرت یثوع اسی دریا کو عبور کر کے ارض موعود میں داخل ہوئے تھے۔

اردن کی تعلیم یافتہ آبادی معزبی لباس پہنتی ہے اور دیہاتی لوگ عموناؤن کے خیموں میں رہتے ہیں۔ بدوؤں کا روایتی لباس پہنتے۔ مٹی کے برتنوں میں کھاتے اور زمین پر سوتے ہیں۔ ملک میں صنعت بہت کم ہے۔ زرعی پیداوار باجرہ، گندم، پھلیاں، زیتون اور تمباکو ہے۔ ملک میں ایک ہی ریل ہے جو شمالی سرحد سے جنوب میں معان تک جاتی ہے۔ پختہ سڑکوں کی لمبائی ۵۵۰ میل ہے۔ ملک کا سب سے اونچا پہاڑ ۵۵۰۰ فٹ بلند ہے۔ اردن میں ایک یونیورسٹی بھی ہے جس کے ساتھ کئی درسگاہیں وابستہ ہیں۔ تعلیم نیچے سے اُوپر تک مفت ہے۔

قدیم زمانے میں حبارڈن تجارتی قافلوں کی گذرگاہ تھا۔ وہاں کئی حکومتیں بھی بنیں۔ ان میں اہم ترین بنطیوں کی حکومت تھی۔ یہ فلسطین ہی کے باشندے تھے۔ جو ۳۰۰ ق م سے ۱۰۶ ق م تک برسرِ اقتدار رہے۔ دارالحکومت کا نام پیٹرا (PETRA) تھا۔ ۱۰۶ ق م میں یہ ملک رومن امپائر کا ایک صوبہ بن گیا۔ بعد میں اس پر عثمانی ترک چھا گئے۔ جب ۱۹۲۰ء میں ترکوں کو شکست ہو گئی۔ تو جمعیت الاقوام نے اسے برطانیہ کی نگرانی میں دے دیا۔ ۱۴ مئی ۱۹۴۸ء کو برطانیہ رخصت ہو گیا۔ اور ملک آزاد ہو گیا۔

اس کا قومی اسمبلی میں دو ایوان ہیں۔ ایک ایوانِ عوام۔ جس میں ساٹھ منتخب ممبر

ہوتے ہیں اور دوسرا ایوانِ خواص۔ جس میں ممبروں کی تعداد تیس ہوتی ہے۔ سب کے سب شاہ کے نامزد۔

ماخذ:

۱۔ برطانیہ کا "چارٹون"

۲۔ ورلڈ بک۔ لندن۔ ۱۹۶۶ء



مزید کتب پڑھنے کے لئے آج ہی وزٹ کریں : www.iqbalkalmati.blogspot.com

۳۔ افغانستان

افغانستان کے شمال میں روسی ترکستان۔ مغرب میں ایران۔ مشرق میں صوبہ سرحد۔ اور جنوب میں بلوچستان ہے۔ افغان اپنے آپ کو آلِ طاووت سمجھتے ہیں۔ طاووت اسرائیل کا پہلا بادشاہ تھا۔ جس کا انتخاب حضرت سموئیل نبی نے کیا تھا۔ اس کی وفات ۱۰۵۵ ق م میں ہوئی تھی۔ اس کے بعد حضرت داؤد علیہ السلام بادشاہ بنے تھے۔ طاووت کے ایک بیٹے

کا نام جرمیہ تھا۔ اور جرمیہ کا بیٹا تھا افغانہ۔

افغان اسی کو عبدِ اول سمجھتے ہیں۔ اسے حضرت سلیمان علیہ السلام نے تمام بچوں

سمیت کہستان سلیمان میں آباد کر دیا تھا۔

تاریخ فرشتہ کا مصنف محمد قاسم افغانوں کو آلِ فرعون قرار دیتا ہے۔

قدیم تاریخ

۵۰۰ ق م تک افغانستان کیانی سلطنت کا ایک صوبہ تھا۔ پھر وہاں طوائف الملوکی

لے ڈکشنری آف بائبل ص ۶۱۳

لے برغاسیہ ج۔ ۱ ص ۲۸۴

” ” ” ”

پھیل گئی۔

۳۳۰ ق م میں اسکندر افغانستان کے کچھ حصوں پر قابض ہو گیا۔ اسکندر کے بعد اس کا ایک جرنیل حکومت کرتا رہا۔ اس سے موریان خاندان کے چند رگپت (۳۲۱ - ۲۹۶ ق م) نے کچھ علاقہ چھین لیا۔ لیکن شمالی افغانستان پر ایک یونانی خاندان کی حکومت رہی۔ بعد میں چند اضلاع پارٹھیا کے قبضے میں چلے گئے۔ ۱۳۰ ق م میں بحیرہ اسود کے سواحل سے سہتینز آگئے۔ تقریباً دو سو سال بعد ترکستان کے ایک قبیلے یوچی نے پارٹھیا کو سکست دے کر اپنی حکومت قائم کر لی۔ یہ لوگ گشن کہلاتے تھے۔ ایک ایسا وقت بھی آیا کہ گشن کا اقتدار بنارس اور مالوہ تک پھیل گیا۔ یہ لوگ بدھ مت کے پیرو تھے۔ اور ان کا سب سے بڑا بادشاہ کنشکا تھا۔ کنشکا کے بعد یہ خاندان کمزور ہو گیا اور ملک کئی حکومتوں میں بٹ گیا۔ پانچویں صدی میلادی میں ان ریاستوں کو سفید ہنر نے دبا لیا۔ حضرت عثمان کے زمانے میں خلافت راشدہ کا حصہ بن گیا۔ بعد ازاں آلِ طاہر نے ہرات اور بلخ پر تسلط

لے پارٹھیا: قدیم جغرافیہ کے مطابق بحیرہ خزر کے جنوب مشرق میں ایک ملک جو ۲۵۸ ق م سے ۱۹۰ میلادی تک برسرِ اقتدار رہا۔ (سٹینڈرڈ ص ۹۷)

لے یہ قبائل بحیرہ خزر کے شمال میں رہتے تھے۔ ۳۷۲ ق م میں یہ اپنے ایک لیڈر بالامیر کی قیادت میں یورپ کی طرف بڑھے۔ اور مختلف مقامات پر قیامت پیر

ہو گئے۔ انہی کی ایک شاخ کا نام سفید ہنر تھا۔ (برطانیکا ج ۱۱ ص ۹۱۶)

سے مامون الرشید (۱۹۸ - ۲۱۸ م) نے اپنے ایک سردار طاہر ذوالیمین کو خراسان کا حاکم بنا کر بھیجا۔ اور اسے اختیار دے دیا کہ وہ اپنے بیٹے کو اپنا جانشین نامزد کرے وہ

قائم کر دیا۔ پھر صفاری آگئے۔ نویں صدی میں انہیں سامانیوں نے دبوچ لیا۔ بعد ازاں غزنویوں کا دور آگیا۔

غزنوی اقتدار کا بانی سامانیوں کا ایک ترکی غلام تھا۔ جس کا نام الپتگین تھا۔ اسے سامانی خاندان کے ساتویں امیر عبد الملک اول بن نوح اول (۳۲۳ - ۳۵۰ھ) نے خراسان کا حاکم مقرر کیا۔ جب ۳۵۰ھ میں عبد الملک کی وفات ہو گئی، تو اسے غزنی کا عامل بنا دیا گیا۔ غزنی کوہ سلیمان کے دامن میں ایک محفوظ شہر تھا۔ جہاں خود مختاری کا شوق پورا کیا جاسکتا تھا۔ اس نے وہاں خود مختاری کا اعلان تو کر دیا، لیکن سلطنت کو توسیع نہ دے سکا۔ یہ کام سبکتگین نے کیا، جو الپتگین کا غلام بھی تھا اور داماد بھی۔ اس نے سلطنت کو دونوں طرف سے وسعت دی۔ مشرق میں پشاور تک

(۳) اس خاندان کے پانچ اُمراء ۲۰۵ھ سے ۲۵۹ھ تک برسرِ اقتدار رہے۔

(سلاطین اسلام ص ۱۴۹)

۴ ابن خاندان کا بانی یعقوب بن لیث صفار تھا جس کے تین امیر ۲۵۳ھ سے ۲۹۰ھ

(سلاطین اسلام ص ۱۵۰)

تک برسرِ اقتدار رہے۔

۵ سامان، بلخ کا ایک شریف زادہ تھا۔ جس کا لڑکا اسد مامون کا مقرب بن گیا۔ مامون

نے اس کے چاروں لڑکوں نوح، احمد، یحییٰ اور ابیاس کو مختلف علاقوں کا حاکم مقرر

کر دیا۔ ان میں سے احمد سیاسی مزاج کا آدمی تھا۔ اس نے اپنی سلطنت کو وسیع

کر لیا۔ اور اس کی اولاد دس بادشاہ، ۲۶۱ھ سے ۳۱۹ھ تک برسرِ اقتدار

(سلاطین اسلام ص ۱۵۲)

رہی۔

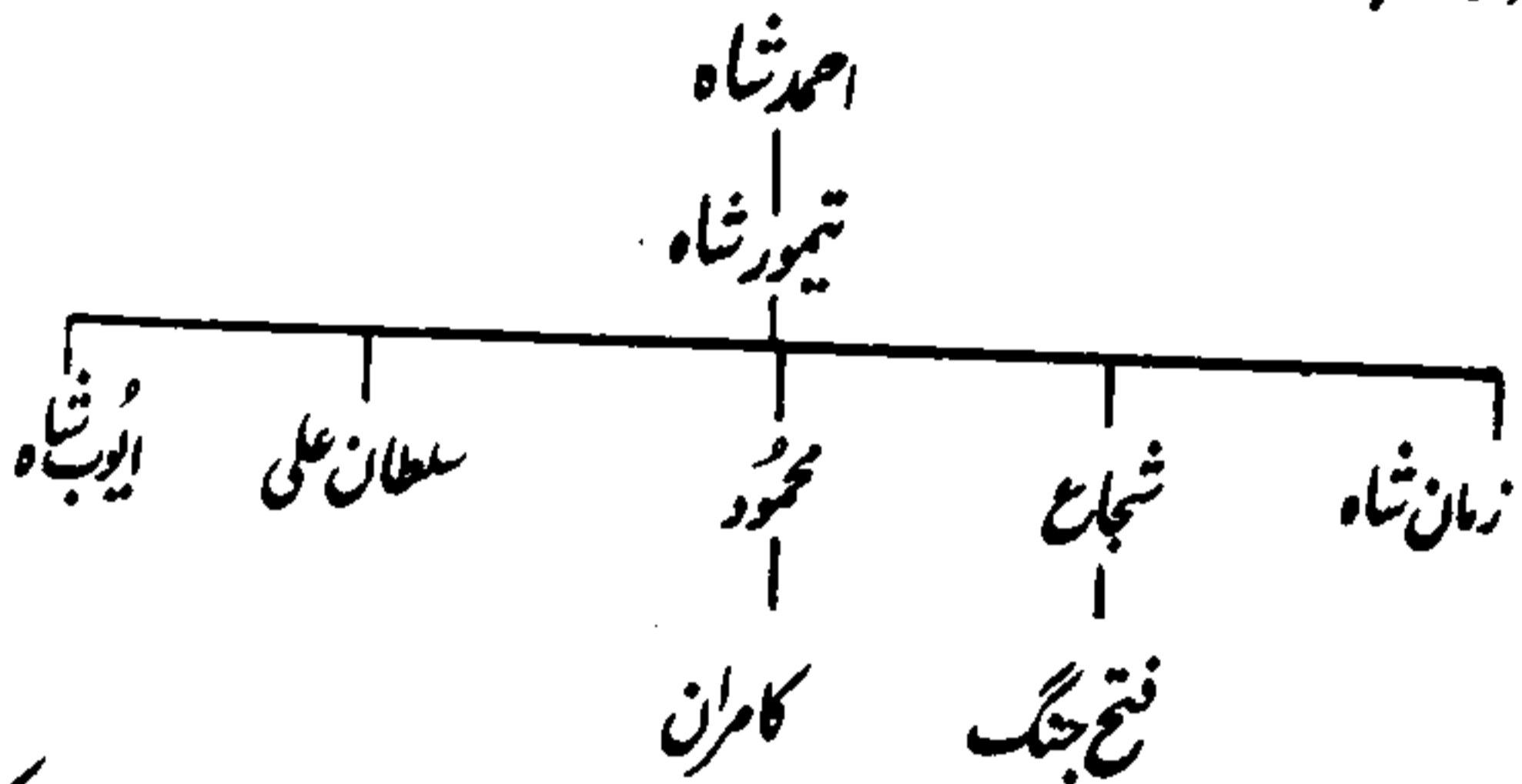
کر لیا۔ اور مغرب میں خراسان پر قابض ہو گیا۔ ۳۸۴ھ میں سبکتگین کی وفات کے بعد اس کا بیٹا محمود تخت نشین ہوا۔ اس نے سامانیوں کی اطاعت کا جو اتار چھینا۔ اور خلیفہ بغداد قادر باللہ (۳۸۱ھ تا ۴۲۲ھ) سے براہ راست غزنی و خراسان کی حکومت کا فرمان حاصل کر لیا۔ اس کے بعد اس نے ہندوستان پر سترہ حملے کیے۔ کشمیر اور پنجاب کو روندنے کے بعد قنوج اور متھرا تک نکل گیا۔ ۴۰۷ھ میں ترکستان کی طرف متوجہ ہوا اور وہاں کے دو مرکزی شہروں سمرقند اور بخارا کو اپنی سلطنت میں شامل کر لیا۔ یہ سلطنت اصفہان سے لاہور تک پھیل چکی تھی۔ کثرتِ علماء و شعراء کی وجہ سے غزنی ایک یونیورسٹی معلوم ہوتا تھا۔ جہاں فردوسی، البیرونی اور انوری جیسے کئی سوعلماء جمع ہو گئے تھے۔ ہم بلا خوف تردید کہہ سکتے ہیں کہ اس زمانے میں محمود کا دربار دنیا میں اپنی مثال نہیں رکھتا تھا۔

غزنوی خاندان کے ۱۲۲ امرا نے ۳۵۱ھ سے ۵۸۲ھ تک حکومت کی

پھر غزنی برسرِ اقتدار آ گئے۔ انہیں ۶۱۴ھ میں خوارزمیوں نے ختم کیا۔ خوارزمیوں کا زوال چنگیز لوں کی وجہ سے ہوا۔ تیمور (۷۷۱-۸۱۲ھ - ۱۳۶۹-۶۱۴ھ) کے عروج تک افغانستان پر تاتاری مستطرب رہے۔ پھر یہ مملکت تیموری کا حصہ بن گیا۔ ۸۹۹ھ تا ۱۴۹۳ھ میں بابر فرغانہ کے تخت پر بیٹھا اور ۹۰۱ھ تا ۹۵۴ھ میں کابل پر قابض ہو گیا۔ یہ قبضہ اٹھائی سو برس تک قائم رہا۔ پھر نادر شاہ ایرانی ۱۱۴۹ھ تا ۱۱۶۰ھ = ۱۷۳۶ء تا ۱۷۴۷ء اٹھا اور اس نے ایران سے دہلی تک کا علاقہ روند ڈالا۔ نادر شاہ کے ایک فوجی کا نام احمد شاہ تھا جو افغانستان کے ابدالی قبیلے سے تعلق رکھتا تھا۔ نادر شاہ کے قتل ہو جانے پر اہل قندھار نے احمد شاہ کو اپنا بادشاہ بنا لیا اور اُسے دو دوروں کا خطاب دے دیا۔ وہ سی


خطاب کی وجہ سے درآنی کہلاتا تھا۔ احمد شاہ افغانستان کا وہ پہلا بادشاہ ہے۔ جو افغانی نسل
تھا اور جس کی وجہ سے افغانستان آزاد ممالک کی صف میں شامل ہوا۔ اس خاندان کے
نوبادشاہوں نے ۱۱۶۰ھ - ۱۷۷۲ء سے ۱۲۵۸ھ - ۱۸۴۲ء تک حکومت کی۔

ان کا آپس میں رشتہ یہ تھا۔



محمود کے زمانے (۱۲۱۶ھ - ۱۳۱۸ھ) سے کابل کے ایک بااثر خاندان بارکنئی
کا ایک سردار فتح خان پائیدہ خان منصب وزارت پر فائز تھا۔ محمود نے کسی بات پر بگڑ کر
اس کی آنکھیں نکال دیں۔ اس پر اس کے دو بھائیوں، محمد عظیم اور دوست محمد نے بغاوت
کر کے دہلیوں سے حکومت چین لی اور ۱۲۲۲ھ - ۱۸۲۶ء سے سارے ملک پر ان کا
قبضہ ہو گیا۔ ان کا شجرہ یہ ہے۔

پائیدہ خان



- ۳۔ امیر عبدالرحمن
۵۔ حبیب اللہ خاں
۶۔ امان اللہ خاں



۱۹۳۰ء میں انگریزوں نے سازش کر کے ایک گنہگار آدمی کو جو بچہ ستقا کے نام سے معروف تھا۔ زروا سلمہ دے کر بغاوت پر ابھارا۔ اور امان اللہ کو اٹلی میں پناہ لینے پر مجبور کر دیا۔ چھ ماہ بعد جنرل نادر خاں نے جو امان اللہ خاں کی طرف سے فرانس میں سفیر تھا۔ افغانی قبائل کی مدد سے بچہ ستقا کو شکست دے کر قتل کر دیا۔ نادر خاں نے ۱۹۳۰ء سے ۱۹۳۲ء تک حکومت کی۔ اور ایک سکول کے جلسہ تقسیم انعامات میں ایک لڑکے نے اسے گولی مار دی۔ پھر اس کا لڑکا ظاہر شاہ تخت نشین ہوا۔ جسے اس کے بہنوئی سردار داؤد خان نے فوج کی مدد سے ۱۹۴۳ء میں ملک سے نکال کر تخت پر قبضہ کر لیا۔ ۱۹۴۸ء میں ایک مارکسی لیڈر نور محمد ترکئی داؤد خان کو قتل کر کے اقتدار پر قابض ہو گیا۔ چند ماہ بعد اسے ایک اور اشتراکی لیڈر حفیظ امین نے قتل کر دیا۔ اسے برک کارمل نے جو روسی افواج کے ساتھ روس سے آیا تھا۔ مار ڈالا اور تاج و تخت پر قابض ہو گیا۔ اس وقت سارا افغانستان اس کے خلاف مصروف جہاد ہے۔ اور یہ جہاد اکتوبر ۱۹۸۰ء میں بھی جاری ہے۔

ماخذ

- (۱) حکومت افغانستان - افغانستان کابل ۱۹۷۱ء
۱۲۶ افغانستان لندن ۱۹۰۶ء
(۳) برطانیہ - لندن ۱۹۲۹ء

۴۔ البانیہ

یورپ کی یہ چھوٹی سی ریاست یوگوسلاویہ کے جنوب اور یونان کے شمال میں بحیرہ ایڈریاٹک کے مشرقی ساحل پر واقع ہے۔ اس کا رقبہ ۱۱۰۹۶ مربع میل اور آبادی ۱۹۷۱ء میں ۲۲ لاکھ تھی

قدیم تاریخ

البانیہ پہلے مغربی رومن امپائر کا ایک صوبہ تھا۔ جب ۳۳۵ء میں رومن امپائر دو حصوں میں بٹ گئی تو یہ مشرقی شاخ کا حصہ بن گیا۔ ۴۱۰ء کے قریب اس پر شمالی یورپ کے وحشی لوگ یعنی گوٹھر مسلط ہو گئے۔ ۶۴۰ء میں یہ ریاست سرویہ کا حصہ بن گیا۔ چند اور تبدیلیوں کے بعد ۱۴۱۰ء میں اس پر پھر قیصرہ کا قبضہ ہو گیا۔ جو ۱۲۰۴ء تک جاری رہا۔ بعد ازاں خانان قیصرہ کے ایک فرد مائیکل کامنی تسی نے ایک جداگانہ ریاست اپیرس (EPIRUS) کے نام سے بنالی جس میں البانیہ بھی شامل تھا۔ ۱۳۱۸ء میں اس پر رومنز کی ایک شاخ ارسینی ORSINI

۱۷۰۰ء ہولینڈ کے ۱۷۰۰ء میں قسطنطین اول روم میں تخت نشین ہوا۔ اس نے بعض مصالح کی بنا پر ۱۷۳۰ء میں بازنطین کو دارالخلافہ بنایا۔ جو اسی بادشاہ کی نسبت سے قسطنطنیہ کہلانے لگا اس کی وفات ۱۷۳۷ء کے بعد اس کے بیٹوں نے سلطنت تقسیم کر لی۔ مشرقی اور مغربی۔ مشرقی کے ۷۶ بادشاہوں نے ۱۷۵۳ء تک حکومت کی۔ اور مغربی شاخ ۱۷۷۶ء میں ختم ہو گئی۔

کا قبضہ ہو گیا جو چالیس سال جاری رہا۔ سسلی کے بادشاہ بھی اس کے کچھ حصے پر کچھ عرصے کے لیے قابض رہے۔ ۱۴۳۰ء میں اس پر عثمانی ترک چھل گئے۔ اور چند وقفوں کے سوا ۱۹۱۳ء تک وہیں رہے۔ پھر یہ ملک آزاد ہو گیا۔ دوسری عالمی جنگ میں اس پر محوری طاقتوں (جرمنی، اٹلی) کا قبضہ ہو گیا تھا ۱۹۴۶ء میں یہ آزاد ہو گیا۔ اس میں مسلمانوں کا تناسب اسی فیصد ہے۔

(برطانیہ کا ج ۱، صفحہ ۵۱۱)

۵۔ ابحر یا

یہ ملک افریقہ کے شمالی ساحل پر واقع ہے۔ اس کے مشرق میں لیبیا و تونس شمال میں بحیرہ روم، شمال مغرب میں مراکش، مغرب میں مارے ٹینیا اور جنوب میں نائجر ہے۔ اس کا موجودہ رقبہ ۹۱۹۵۱۹ مربع میل ہے۔ اور آبادی ۱۹۷۱ء میں ۱۲۵۰۰۰۰۰ (ایک کروڑ ۲۵ لاکھ

قدیم تاریخ

اس ملک کا موجودہ نام (ابحریا یا ابجزاز) سولہویں صدی سے پہلے کی تاریخ میں نہیں ملتا۔ عرب تاریخ نگار اسے مغرب کہتے تھے۔ یہاں بربری قبائل آباد تھے۔ جو حضرت نوح کے فرزند حام کی پشت سے تھے۔ تاریخ ہمیں صرف اتنا ہی بتاتی ہے کہ ۱۲۰۰ ق م میں یہاں فنیقیوں نے جو فلسطین و لبنان کے ساحل سے آئے تھے۔ نوآبادیاں قائم کر لی تھیں۔ ان کا مرکزی شہر قرطاجنہ (کارٹیج) تھا جو ۸۰۰ ق م میں ایک آسودہ حال و باثروت دار الحکومت بن گیا۔ اور اس نے گرد و نواح کے لوگوں کو محکوم بنالیا۔ یہ غلبہ چھ سو سال تک جاری رہا۔ ۱۴۶ ق م میں اس پر رومنز قابض ہو گئے۔ ۳۳۸ء میں شمالی یوڈپ سے ڈیڈل چڑھ آئے۔ کچھ عرصے کے بعد شرقی رومنز کا قبضہ ہو گیا۔ اسی صدی کے وسط میں یہ اسلامی مقبوضات میں شامل ہو گیا۔ جب خلافت عباسیہ میں آثار انحطاط پیدا ہوتے تو شمالی افریقہ کے بعض خطے خود مختار بن بیٹھے۔ سب سے پہلے مراکش کے ادارت نے بغاوت کی۔ پھر تونس میں بنو غلبہ برسر اقتدار آ گئے۔ جو ابجزاز

لے ادیس بن عبد اللہ بن حسن بن علی بن ابی طالب کی اولاد اور سہ کھلاقی تھی۔ ان لوگوں نے

کے بعض حصوں پر بھی قابض رہے ۳۹۸ھ میں الجزائر سے ایک شخص حماد نے بجایہ کو دار الحکومت بنا کر سارے الجزائر پر اپنا اقتدار قائم کر لیا۔ اور اس کے نوبادشاہوں نے ۵۲۴ھ تک حکومت کی۔ ۴۲۸ھ میں بارہ کے ایک قبیلے لمتونہ کے ایک مذہبی رہنما عبداللہ بن تاشفین نے لوگوں کو جہاد کی دعوت۔ اس کے پیرو مرابطین (سرحدوں کے محافظ) کہلاتے تھے۔ ان کا اقتدار الجزائر کے علاوہ تونس۔ مراکش اور ہسپانیہ کے جنوبی حصوں تک پھیلا ہوا تھا۔ ان کے چھ بادشاہوں نے ۴۲۸ھ سے ۵۲۱ھ تک حکومت کی۔ انہیں موحدین نے ختم کیا۔ ان موحدین کا قائد ابو عبداللہ بن تومرت تھا جو بارہ کے ایک قبیلے مسمودہ سے تعلق رکھتا تھا۔ یہ نہ صرف الجزائر، تونس اور مراکش پر قابض ہو گئے تھے بلکہ جنوبی ہسپانیہ بھی ان کی قلمرو کا حصہ بن گیا تھا۔ ان کے تیرہ اُمرانے ۵۲۴ھ سے ۶۶۶ھ تک حکومت کی۔

۶۳۳ھ میں بنو زریان اُبھرے۔ یہ لوگ موحدین کی طرف سے الجزائر پر حکومت کیا کرتے تھے جب موحدین کا زور ال شروع ہوا تو زریان کی اولاد نے اقتدار پر قبضہ کر لیا اور اس کے دس اُمرانے ۶۳۳ھ سے ۷۹۶ھ تک حکومت کی۔ ان کے بعد مراکش

(بقیہ صفحہ گذشتہ) ۱۷۶ھ میں آزادی کا اعلان کیا اور سبتہ کو دار الحکومت قرار دیا۔ ان کے اٹھ

سلاطین نے ۱۷۶ھ سے ۳۷۵ھ تک حکومت کی (سلاطین اسلام ص ۵۶)

۷۷۰ھ دور عباسیہ میں ابراہیم بن اغلب ہارون الرشید کی طرف سے تونس کا

گورنر تھا۔ اس نے ۱۸۲ھ میں خود مختاری کا اعلان کر دیا اس خاندان کے گیارہ

فرمانرواؤں نے ۱۸۲ھ سے ۲۶۶ھ تک حکومت کی تھی۔

کے نومرین اجزائر پر چھانگئے۔ اس سلسلے کے ۲۹ فرمانروا ۱۸۶۵ء تک حکومت کرتے رہے۔ ۱۸۲۳ء۔ ۱۵۱۹ء میں اس پر عثمانی ترک قابض ہو گئے۔ یہ قبضہ ۱۲۴۴ء۔ ۱۸۳۰ء تک رہا۔ پھر فرانس آگیا جس سے اہل اجزائر نے ۱۹۶۲ء میں آزادی حاصل کی۔

ماخذ

- (۱) دی بک آف ناچ ۴ طبع لندن، از گارڈن سٹوڈیل
- (۲) برطانیکا لندن ۱۹۴۹ء "الجزیرا"
- (۳) عرب دنیا، از بخارہ عبدالدین۔ اردو ترجمہ۔ از ڈاکٹر محمود حسین، طبع لاہور ۱۹۶۰ء
- (۴) اسلام ان افریقہ۔ از محمود بریلوی طبع لاہور ۱۹۶۲ء

۶۔ انڈونیشیا

انڈونیشیا کا پرانا نام جزائر شرق الہند ہے۔ یہ جزائر بحر الکاہل میں آسٹریلیا اور
ملایا کے درمیان واقع ہیں۔ ان کی تعداد تقریباً تین ہزار ہے۔ اور ۳۵۳۸۱ مربع میل
میں پھیلے ہوئے ہیں۔ ۱۹۷۱ء میں ان کی آبادی بارہ کروڑ چالیس لاکھ نوے ہزار تھی
چند جزائر کے نام یہ ہیں۔ سمارٹا، جاوا، تیمور، بارو وغیرہ

قدیم تاریخ

۱۸۸۹ء میں یورپ کا ایک محقق ڈاکٹر یوجین پہلے انسان کا شروع لگانے کے لیے
انڈونیشیا میں جانکلا۔ اور کھدائی شروع کرادی۔ اسے سب سے پہلے ایک قدیم انسانی کھوپڑی
اور پھر ایک ران ملی۔ چالیس برس کے بعد یعنی ۱۹۳۰ء میں اسے گیارہ اور کھوپڑیاں نیز
انسانی ہڈیاں ملیں۔ جن کا مطالعہ کرنے کے بعد علمائے حیات اس نتیجہ پر پہنچے کہ ان کا
تعلق کسی نامعلوم زمانے سے ہے اور یہ ابتدائی انسان کی درمیانی کڑیاں ہیں

قدیم باشندے

انڈونیشیا کے قدیم باشندے غالباً... ۲۰۰۰ ق م میں مغربی چین سے آئے تھے۔ بعد میں
بھی وہاں جا پہنچے۔ ان میں کچھ ہندو تھے اور کچھ بدھت۔ یہ اپنا مذہب، تہذیب
ریاست ساتھ لے گئے تھے۔ اور وہاں کے لوگوں کو متاثر کرنے لگے تھے۔ چند صدیوں کے

بعد وہاں اسلام بھی جا پہنچا۔ کب؟ اس سوال کا صحیح جواب تاریخ نہیں دے سکتی۔ قیاس یہ ہے کہ عرب تاجر تجارت کے لیے ان جزائر میں بھی جاتے تھے۔ اور اپنے ہمراہ ایک آدمہ مُسَلِّخ بھی لے جاتے تھے۔ تاریخ اُس دور کے ایک مُسَلِّخ مولانا برہان الدین کا ذکر کرتی ہے۔ جو عراق سے تعلق رکھتے تھے۔ اور ۶۹۰ء۔ ۱۲۹۲ء سے پہلے وہاں گئے تھے۔ جاوا میں ایک قبر پر فاطمہ بنتِ میمون کا نام لکھا ہوا ہے۔ اور تاریخ وفات ۴۹۵ھ۔ ۱۱۰۲ء درج ہے جب یورپ کا مشہور سیاح مارکو پولو ۶۸۹ھ۔ ۱۲۹۰ء میں انڈونیشیا پہنچا تو اسے ساحل پر بہت سے مسلمان ملے۔ ۱۲۵۳ء میں وہاں پرتگالیوں نے حکومت قائم کر لی ۱۵۹۵ء میں ڈچ جاہلگیر۔ پھر انگریز آ گئے۔ برسوں ان لوگوں کا تصادم جاری رہا۔ بالآخر ۱۷۸۲ء میں انگریز چلے گئے اور ڈچ جم کر حکومت کرنے لگے۔ ۱۹۴۵ء میں انڈونیشیا کے مشہور لیڈر سکارنوں نے آزادی کا اعلان کر دیا اور ڈچ کو مار مار کر ملک سے نکال دیا۔ سکارنوں کے بعد سوہارٹو ملک کے صدر منتخب ہوئے اور آج کل ۱۹۶۹ء ہی اس منصب پر فائز ہیں۔

ماخذ

(۱) انڈونیشیا۔ سی سمتھ

اُردو ترجمہ از ابوالحسن نعیمی۔ لاہور

(۲) کامپٹن انسائیکلو پیڈیا، امریکہ ۱۹۶۹ء۔

۱۔ انڈونیشیا۔ سی سمتھ۔ اُردو ترجمہ از ابوالحسن نعیمی صفحہ ۹۰۔ ۹۸۔ لاہور ۱۹۶۴ء

۷۔ ایران

ایران قدیم کی دو تاریخیں ہیں۔ ایک وہ جو قرون وسطیٰ کے مؤرخین خصوصاً فردوسی

۱۰۲۱ء نے شاہنامہ میں بیان کی ہے۔ اس کے مطابق ایران کے فرما زو اسلسے یہ تھے۔

(۱) پشداوسی جس کے بارہ بادشاہوں (کیمرث، ہوشنگ، جمشید، ضحاک، فریدون

وغیرہ) نے ۲۲۴۱ سال حکومت کی۔ از ۳۱۴۱ء قمر تا ۷۷۷ء قمر۔

(۲) سلاطین میڈیا۔ از ۷۷۷ء قمر تا ۵۵۹ء قمر

(۳) کیانی۔ اس خاندان کے دس بادشاہوں نے ۵۵۹ء قمر سے ۲۲۸ء قمر تک ۳۱۱

سال حکومت کی۔

(۴) پارتھیا یا اشکانی۔ ان کی حکومت ۲۲۸ء قمر سے ۲۲۶ء قمر تک ۲ سال

رہی۔

(۵) ساسانی جس کے ۲۸ بادشاہوں (اردشیر، شاپور، بہرام، قباد، نوشیروان

ہرمز، خسرو پرویز، یزگرد وغیرہ) نے ۲۲۶ء قمر سے ۶۵۲ء قمر (۴۲۶ برس) تک

حکومت کی۔

۱۔ کیانی بادشاہوں کے نام یہ ہیں کیتبا، کیکاؤس، کیخسرو، بہرام، گشاسپ،

اسفندیار، اردشیر، ہما، داراب، دارا۔

(۶) پھر خلفائے راشدین کا تسلط ہو گیا۔

ایران کی دوسری تاریخ مستشرقین نے کھدائیوں اور کتبوں سے مرتب کی ہے۔ اس کا
ماحصل یہ ہے کہ سب سے پہلے عیلام اُبھرا، جسے عراق کے ایک سکیمیرین بادشاہ نے
... ۳۰۰۰ ق م میں جزوی شکست دی۔ پھر بابل میں ایک اور خاندان برسرِ اقتدار آ گیا جس کے

اے عیلام ایک وسیع علاقے کا نام تھا۔ جو فارس، تہریز اور بابل کے درمیان واقع تھا۔
۱۸۵۰ء میں شائع کی گئی تھی۔ اس میں مذکور ہے کہ سب سے پہلے مغربی ایران اور وادی فرات
کے درمیان موجودہ بصرہ کے قریب سومریوں نے حکومت قائم کی تھی۔ اسی زمانے میں شمال
کی طرف جہاں آج بغداد ہے۔ اکلدیوں کی سلطنت تھی۔ اکلدی سامی نسل تھے۔ انہوں نے مسیح
سے تین ہزار سال پہلے سومریوں کی سلطنت فتح کر لی۔ ان کے ایک بادشاہ کا نام سارگن تھا۔
اس کی حکومت کرمان شاہ سے بحیرہ روم تک پھیلی ہوئی تھی۔ ان کی حکومت تین سو سال
تک رہی۔ پھر اس پر سومریوں کا قبضہ ہو گیا۔ اسی زمانے میں مغربی ایران سے عیلامی اُبھرے۔
ان کا دار الحکومت خوزستان کا ایک شہر شوش تھا۔ عیلامی ہمیشہ سومریوں اور اکلدیوں سے لڑتے
رہتے تھے۔ بالآخر عیلامیوں نے ان دونوں حکومتوں کو ہمیشہ کے لیے ختم کر دیا اور خود عیلامی
تقریباً ۱۰۰۰ ق م میں اشوریوں کے مسلسل حملوں سے تباہ ہو گئے۔ اسی زمانے میں کالڈیہ (بابل)
اُبھر رہا تھا اور شمال میں موصل کے قریب سلطنت اشور تشکیل پا رہی تھی۔ ان سلطنتوں کو
... ۱۰۰۰ ق م کے قریب میڈس (ایرانی) نے ختم کر دیا۔ ان کے بعد ہخامنشی برسرِ اقتدار آئے جنہیں
کیانی بھی کہا جاتا ہے۔ انہیں اسکندر یونانی نے ختم کیا۔ یونانیوں کے خلاف خراسان و جرّان
باقی اگلے صفحے پر

ایک مشہور بادشاہ کا نام سارگن تھا۔ اس نے ۲۸۰۰ ق م میں دریائے فرات سے بحیرہ خزر تک کا علاقہ ہتھیالیا۔ پھر قوطی (QUTI) خاندان کا دور آیا۔ اس کی حکومت نینوی سے عیلام تک پھیلی ہوئی تھی۔ ۲۲۵۰ ق م میں ایک سمیری خاندان ابھرا جس کے ایک بادشاہ دنگی (DUNGI) نے عیلام کو ۲۲۸۰ ق م میں ختم کر دیا۔ لیکن کچھ عرصے کے بعد عیلامی پھر زندہ ہو گئے۔ ۲۲۲۵ ق م میں بابل کا ایک خاندان ابھرا جس کے سلاطین میں سے ایک حمورابی (۲۱۲۳-۲۰۸۱ ق م) بھی تھا۔ مشہور مقنن۔ اس نے قلم و عیلام پر قبضہ کر لیا اس کے بعد بابل کا ایک اور خاندان ۲۰۶۸ ق م سے ۱۷۱۰ ق م تک برسرِ اقتدار رہا۔ پھر کاش خاندان کا دور آیا۔ یہ ۱۱۸۵ ق م میں ختم ہو گیا۔ کچھ اور خاندان بھی بابل میں ابھرے۔ جن کے آخری سلسلہ کو ۷۲۰ ق م میں اشوریوں نے ختم کیا۔ عیلامی اقتدار کا خاتمہ بھی ۶۴۵ میں اشوریوں ہی کے ہاتھوں ہوا تھا۔

آریوں کی ہجرت

آریے ترکستان میں آباد تھے۔ ان کے کئی قبائل تھے۔ جن میں سے کچھ باہمی جنگوں،

فقہ صفحہ ۲۹

نے علمِ نفاوت بلند کیا۔ اور اشک (یا ارشک) نامی ایک سردار کی قیادت میں ایک ریاست کی بنا ڈال دی۔ اسی نسبت سے یہ اشکانی کہلاتے تھے۔ ان میں اشک اول، تیرداد مہرداد اور فرہاد دوم بہت مشہور ہیں۔ آخر الذکر نے ایران سے یونانیوں کو باہر دھکیل دیا۔ سلاطین اشکانی میں سے آخری اردوان تھا۔ جسے اردشیر ساسانی نے ۲۲۶ء میں ختم کر کے اس کی سلطنت پر قبضہ کر لیا تھا۔ اشکانیوں کی حکومت کا آغاز ۲۲۹ ق م میں اور خاتمہ ۲۲۶ء میلادی میں ہوا۔ (شعبہ تعلیم ایران - تاریخ ایران از آغاز تا اسلام صفحہ ۴۲۰)

ٹڈی دل کے حملوں اور بعض دیگر عوامل کی وجہ سے مختلف سمتوں میں چل پڑے۔ کوئی یورپ کی طرف نکل گیا۔ اور کوئی ایران کی طرف۔ ایران کا کارواں چھ قبائل پر مشتمل تھا جو ۱۹۰۰ ق م میں شمال مغربی ایران میں سکونت پذیر ہو گیا۔ (سائیکس صفحہ ۹۹) اور صدیوں اشور، بابل اور ایران کے خلاف نبرد آزما رہا۔

میڈس اور کیانی

یہ تصادم جاری تھا کہ چند آریائی قبائل آرمینیا، آذربائیجان اور نواح ہمدان سے اٹھ کر میڈیا پر چھا گئے۔ میڈیا سے مراد وہ علاقہ ہے جس کے مغرب میں دجلہ، مشرق میں خزر، شمال میں آرمینیا اور جنوب میں فارس واقع ہے۔ ان قبائل کا یہ تسلط لوری و ناگہانی نہیں تھا۔ بلکہ آہستہ آہستہ عمل میں آیا۔ یہ قبائل اشوریوں اور بابلیوں سے بارہا پٹے اور بار بار ابھرے۔ یہاں تک کہ ان کے ایک لیڈر ڈیاکسن نے ۷۰۵ ق م میں ایک ایسی حکومت کی بنا ڈال دی جو ۱۶۰ سال تک قائم رہی۔ اس کا آخری بادشاہ استیاگس تھا۔ سائرس اعظم اس کا نواسہ تھا۔ سائرس نے پہلے استیاگس کی نااہل حکومت کا خاتمہ کیا۔ اور پھر مغرب کی طرف نکل گیا۔ اس کی قلمرو میں ایران، آذربائیجان، عراق، آرمینیا، ترکی، شام، یونان، قبرص، مصر، حبشہ، افغانستان اور ترکستان کے کچھ ضلع شامل تھے۔ سائرس کے بعد نوادہ بادشاہوں نے حکومت کی۔ ان کے اقتدار کی مجموعی مدت ۶۱۶ سال تھی۔ یعنی ۵۴۶ ق م سے ۳۳۰ ق م تک۔ ان میں سے کیقباد، کیکاؤس، کینخسرو، گتاسپ اور دارا بہت مشہور ہیں۔ یہ سلاطین کیانی کہلاتے تھے۔ ان کا آخری بادشاہ دارا تھا۔ جسے اسکندر اعظم نے ختم کیا تھا۔

پارتھیا اور ساسانی

جب ایران اسکندر کی یلغار کے بعد قدرے سنبھلا تو بحیرہ خزر کے جنوب مشرق میں پرتھو قبیلے کے ایک سردار اشک نے ۲۲۸ ق م میں ایک حکومت قائم کر لی جو ۲۶۴ سال زندہ رہی، یعنی ۲۲۶ عیسوی تک۔ بعد ازاں ساسانی برسرِ اقتدار آگئے۔ جس کے ۲۸ بادشاہوں (اردشیر، شاپور، ہرمز، بہرام، نوشیرواں وغیرہ) نے ۲۲۶ سال حکومت کی۔ اس کا آخری بادشاہ یزدگرد تھا جو ۴۲۴ء سے ۴۵۲ء تک برسرِ اقتدار رہا تھا۔ پھر ایران خلافت راشدہ کا حصہ بن گیا۔ جب خلفا کی گرفت کمزور پڑ گئی تو ایران میں چھوٹے موٹے کئی نختار و نیم نختار خاندان ابھرے۔

ان کی تفصیل اس جدول میں دیکھئے۔

نمبر شمار	خاندان	مقامِ اقتدار	تعداد سلاطین	عرصہ اقتدار از — تا	مشہور سلاطین کے نام
۱	بنو دلف	ہمدان	۵	۲۱۰ھ تا ۲۸۵ھ	ابو دلف، عبدالعزیز
۲	بنو ساج	آذربائیجان	۴	۲۶۶ھ تا ۳۱۸ھ	ابو الساج، محمد فشین
۳	علوی	طبرستان	۵	۲۵۰ھ تا ۳۱۶ھ	حسن، ناصر
۴	ظاہری	خراسان	۵	۲۵۶ھ تا ۳۰۵ھ	ظاہر ذوالیمین
۵	صفاری	بیتان	۳	۲۵۲ھ تا ۲۹۰ھ	یعقوب، عمرو بن لیث

اے ساسانی ساسان کی طرف منسوب ہیں۔ یہ بقول البیرونی (آثار الباقیہ) اس خاندان کا بانی اردشیر کا دادا تھا۔ اردشیر بن بابک بن ساسان۔ فردوسی اسے بہمن (ایک کیانی بادشاہ) کا بیٹا سمجھتا ہے اور دیگر مورخین اسے بہمن کا بھائی قرار دیتے ہیں۔

مذہب و سلاطین کے نام	عرصہ اقتدار از تا	تعداد سلاطین	مقام اقتدار	خاندان	نمبر شمار
نصر، نوح، منصور	۳۸۹ تا ۲۶۱	۴	بخارا	سامانی	۶
وشمگیر، قابوس	۳۱۶ تا ۲۲۲	۶	جرجان	زیاری	۷
حسنویہ - ظاہر	۳۳۸ تا ۲۰۶	۳	کردستان	بنو حسنویہ	۸
عبداللہ - شرف اللہ	۳۲۰ تا ۲۲۳	۲۷	کرمان جنوبی ایران و عراق	بوسہ	۹
طغرل - ملک شاہ - سنجر	۳۲۹ تا ۵۵۲	۸	خراسان	سلاجقہ بزرگ	۱۰
قراارسلان - ایران شاہ	۴۲۳ تا ۵۸۳	۱۱	کرمان	سلاجقہ کرمان	۱۱
قرزل ارسلان	۵۳۱ تا ۶۲۲	۵	آذربایجان	آتابکان آذربایجان	۱۲
زنگی - تک	۵۲۳ تا ۶۸۶	۹	فارس	آتابک	۱۳
قلع خان - رکن الدین	۶۱۹ تا ۷۰۳	۸	کرمان	قلع خانی	۱۴
شیخ حسن بزرگ، اویس	۷۳۶ تا ۸۱۴	۶	بغداد	آل جبار	۱۵
			یہ ایران کے بعض حصے بھی قابض ہو گئے تھے۔	آل مظفر	۱۶
مبارز الدین محمد	۷۱۳ تا ۷۹۵	۴	فارس - کرمان وغیرہ		
عبدالرزاق و چہد الدین	۷۳۷ تا ۷۸۳	۱۲	خراسان	سربدار	۱۷
شمس الدین - رکن الدین	۷۲۲ تا ۷۹۱	۸	خراسان ہرات	امرائے کرت	۱۸
عثمان - بایسنقر	۷۸۰ تا ۹۰۸	۱۲	آذربایجان	امرائے آق قویونلو (رسلات ترک)	۱۹

اسماعیل عباس	۹۰۶ تا ۱۱۴۰ھ	۱۱	تبریز	صفوی	۲۰
نادر شاہ	۱۱۴۸ تا ۱۲۱۰ھ	۴	خراسان وغیرہ	افشاری	۲۱
فتح علی شاہ - ناصر الدین	۱۱۹۲ تا ۱۳۴۴ھ	۷	تہران	قاجاری	۲۲

قاجاریہ کا آخری فرما زوا احمد شاہ نہایت عیاش اور نااہل فرما زوا تھا جب ملک میں ہر طرف بظلم بھیل گئی تو ایک فوجی سردار محمد رضا شاہ پہلوی نے احمد شاہ کو معزول کر کے اقتدار پر قبضہ کر لیا۔

۱۳۴۴ھ محمد رضا شاہ ۱۹۲۵ء

۱۳۶۰ھ آریہ مہر محمد شاپور رضا شاہ ۱۹۲۱ء

آریہ مہر نے اپنے ۳۸ سالہ دورِ اقتدار میں ملک کو سیاسی - فوجی - اقتصادی اور تہذیبی طور پر اس قدر طاقتور بنا دیا کہ امریکہ و روس دونوں اس کے پیچھے پڑ گئے۔ ان کے ایجنٹوں نے ملک میں وہ طوفان اٹھایا کہ بادشاہ ملک چھوڑ کر بحرِ اوقیانوس کے ایک جزیرے بہامہ میں پلا گیا۔ اور ملک کا انتظام ایران کے ایک مذہبی لیڈر آیت اللہ خمینی نے سنبھال لیا۔ یہ وسطِ مارچ ۱۹۷۹ء سے حکومت چلا رہے ہیں۔

ماخذ

- ۱۔ سائیکس : تاریخ ایران قدیم لیڈن ۱۹۳۰ء
- ۲۔ براؤن : تاریخ ادب فارسی
- ۳۔ لین پول : سلاطین اسلام
- ۴۔ شاہ نامہ : فردوسی
- ۵۔ البیرونی : الآثار الباقیہ
- ۶۔ تاریخ ایران از آغاز تا اسلام

۸ ائیوری کوست

انگریزی میں ہاتھی دانت کو ائیوری (IVORY) کہتے ہیں۔ اور کوست (COAST) کے معنی ہیں: ساحل۔ پندرہویں صدی میں فرانس کے بعض تاجر افریقہ کے اس ساحل پر اتر کر ہاتھی دانت خرید کرتے تھے۔ وہیں سے اس کا نام ائیوری کوست پڑ گیا۔ اس ریاست کا رقبہ ۱۸۳۳۹۷ مربع میل اور آبادی (۱۹۷۱ء) ۴۴ لاکھ کے قریب ہے یہ افریقہ کے غربی ساحل پر واقع ہے۔ اس کے شمال میں مالی نیرا پرا والٹا جنوب میں خلیج گنی، مشرق میں غانا، مغرب میں لیبیریا اور گنی ہیں۔

تاریخ

ہم اس ملک کی قدیم تاریخ سے نا آشنا ہیں۔ ہمیں صرف اتنا ہی معلوم ہے کہ چودھویں صدی میلادی میں یہاں سے فرانس کے کچھ سوداگر گزرا کرتے تھے۔ پندرہویں صدی کے اواخر میں پرتگال کے چند ملاحوں نے اس ملک کو ڈھونڈ لکالا اور اس کے بعد ہاتھی دانت اور غلاموں کے بیوپاری یورپ کے مختلف حصوں سے یہاں آنے لگے۔ ۱۶۴۷ء میں اس کے ساحل پر پہنچے فرانسیسی مبلغ اترے اور اندرون ملک عیسائیت کا پرچار کرنے لگے۔ ۱۸۴۲ء میں اس نے ایک معاہدہ کی رو سے فرانس کی بالادستی تسلیم کر لی۔ بعد میں جب تحریک آزادی نے زور پکڑا تو ۱۹۴۷ء میں وہاں ایک قانون ساز اسمبلی بنا دی گئی۔ اور ۲۰ ستمبر ۱۹۶۰ء کو

یہ ملک آزاد ہو گیا۔ اس میں مسلمانوں کا تناسب ۶۲ فیصد ہے۔
اسلام ان افریقہ صفحہ ۲۹۸

۱۲۹ صفحہ تک

۹۔ بحرین

عرب کی اس چھوٹی سی ریاست کا رقبہ ۲۳۰ مربع میل ہے اور آبادی ۱۹۴۷ء میں ایک لاکھ بیاسی ہزار۔ یہ خلیج ایران کے مغربی ساحل پر قطر کے شمال مغرب میں واقع ہے۔ یہ آٹھ جزائر کا مجموعہ ہے۔ ان میں سب سے بڑے جزیرے کا نام بھی بحرین ہے۔ جو تیس میل لمبا اور بیس میل چوڑا ہے۔ اس سے چھوٹا مٹحق ہے۔ جس کی آبادی بیس ہزار کے قریب ہے۔ بعض دیگر جزائر کا نام خسیفہ، ہبٹی صالح، شیطر اور ارد ہیں۔ اس کے دارالحکومت کا نام المنامہ ہے۔ جس کی آبادی ساٹھ ہزار کے قریب ہے۔ چونکہ اس کے ساحلوں کے قریب موتی وافر مقدار میں پائے جاتے ہیں اس لیے مختلف ممالک کے تاجر زمانہ قدیم سے بحرین میں آتے رہے اور اس کا ذکر قرون وسطیٰ اور ذرا پہلے کی تواریخ میں عموماً ملتا ہے

تاریخ

بحرین کی قدیم تاریخ سے ہم نا آشنا ہیں ۱۹۵۷ء کی کھدائیوں سے جو المنامہ کے قریب کی گئی تھیں ہمیں ایک ایسے شہر کے آثار ملے ہیں جو غالباً... ۲۰۰۰ ق م میں آباد تھا۔ اور اس کے تاجر شمال میں سُمیریوں اور جنوب میں وادی سندھ سے تجارت کیا کرتے تھے۔ لیکن یہ ابھی تک معلوم نہیں ہو سکا کہ وہ لوگ کیوں اور کیسے مٹ گئے۔ بعض کتبات سے جو عراق و بحرین سے ملے ہیں معلوم ہوتا ہے کہ... ۱۰۰۰ ق م میں بحرین پر اشوریوں کی حکومت تھی۔ بعد ازاں

ڈیڑھ ہزار برس تک وہاں کیا ہوتا رہا۔ مورخ کو معلوم نہیں۔ چوتھی صدی میلادی میں اس پر مشرقی عرب کے ایک قبیلے بنو القیس کی حکومت تھی جو ایران کی برائے نام بالادستی کو تسلیم کرتا تھا۔ ساتویں صدی میں مسلمانوں کا تسلط ہو گیا۔ سولہویں صدی میں وہاں ایرانی ترک، انگریز اور پرتگالی قدم جانے لگے۔ ۱۵۱۷ء میں اس پر پرتگالی قابض ہو گئے۔ یہ وہاں ۱۱۵ برس تک رہے۔ ۱۶۲۲ء میں ایرانی آگے جن کی حکومت کا زمانہ ۱۶۲ سال تھا۔ ۱۷۸۴ء میں عرب کے چند قبائل نے ایرانیوں کو نکال دیا اور ۱۸۱۶ء میں بنو علیہ کے ایک سردار کو اپنا حکمران بنا لیا۔ بحرین کا موجودہ شیخ عیسیٰ بن سلمان الخلیفہ جو ۱۶ اگست ۱۹۶۱ء کو مندر نشین ہوا تھا۔ اسی سردار کی پشت سے ہے۔ یہ ملک ستمبر ۱۹۶۱ء میں آزاد ہوا تھا۔

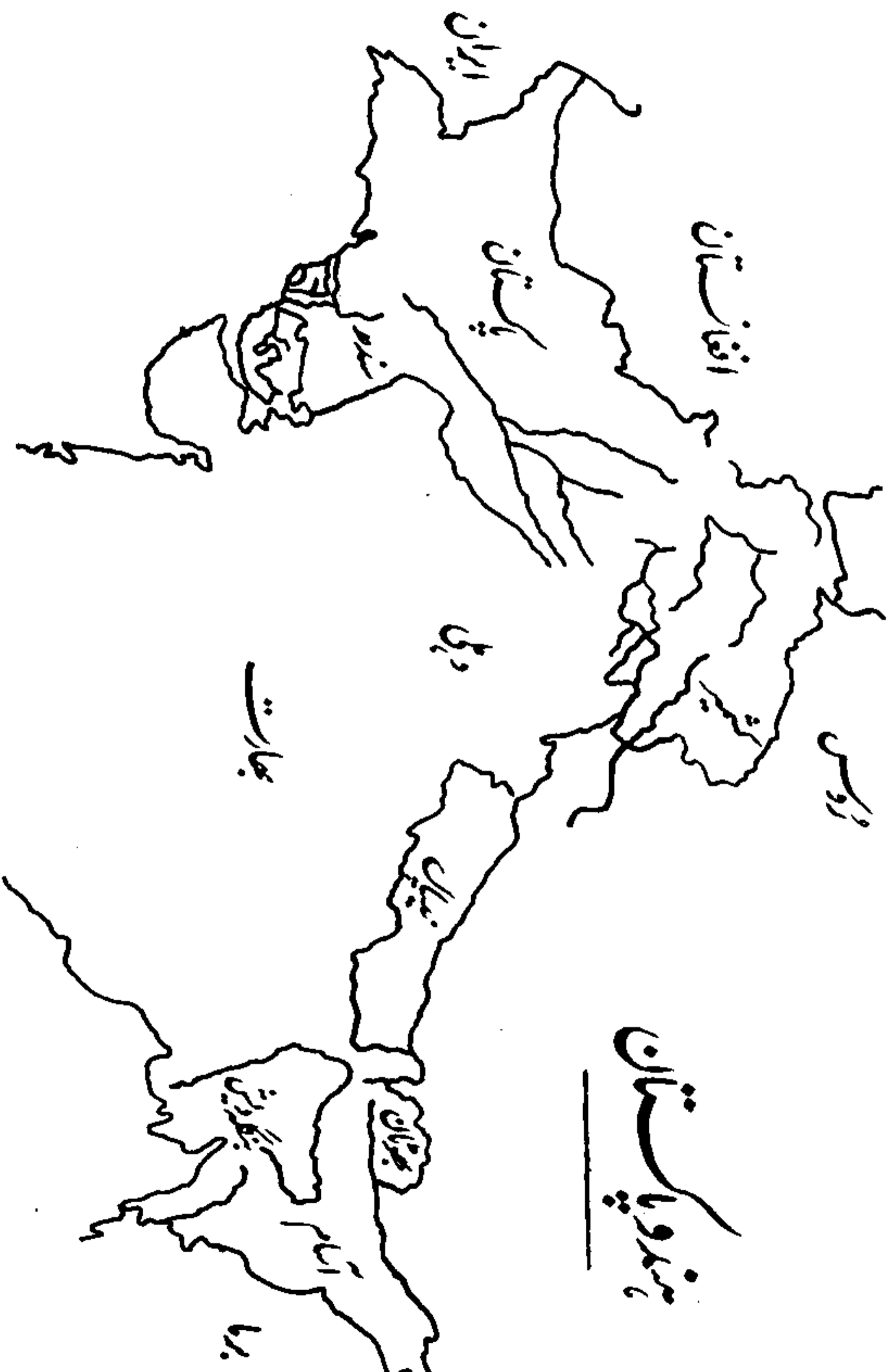
بحرین و برطانیہ

۱۸۲۰ء میں بحرین اور برطانیہ میں ایک معاہدہ ہوا جس کی رو سے بحرین نے برطانیہ کو یہ اجازت دے دی کہ وہ اپنے تجارتی جہازوں کی حفاظت کے لیے بحرین کو استعمال کرے۔ ۱۸۸۰ء اور ۱۸۹۲ء میں والی بحرین نے برطانیہ سے دو اور معاہدے باہمی مقصد کئے۔ کہ برطانیہ بحرین کی آزادی کی ضمانت دے اور بحرین کسی اور حکومت سے برطانیہ کی اجازت کے بغیر کوئی معاہدہ نہ کرے۔ ۱۹۱۱ء میں پھر ایک معاہدہ ہوا جس میں والی بحرین نے یہ عہد کیا کہ وہ برطانیہ کے سوا کسی اور حکومت کو موتی اسفنج اور تیل نکالنے کی اجازت نہیں دے گا۔

وہاں ۱۹۵۶ء میں تیل کی سالانہ پیداوار پندرہ لاکھ ٹن تھی، جو ۱۹۶۶ء میں تیس لاکھ ٹن تک پہنچ گئی۔

۱ : دی ڈیل ایٹ صفحہ ۱۱۴

۲ : کنساز انسائیکلو پیڈیا آن عربک سویزیشن صفحہ ۱۱۴



افغانستان

پاکستان

ایران

سری لنکا

دہلی

بھارت

ہندوستان

بنگلہ دیش

جنگھم

برما

۱۰. بنگلہ دیش

بنگلہ دیش کا رقبہ ۵۴۵.۱ مربع میل ہے اور آبادی (۱۹۷۲ء تقریباً ساڑھے سات کروڑ^ط) جس میں مسلمانوں کا تناسب ۸۱ فیصد کے قریب ہے۔

لفظ بنگلہ

بنگال یا بنگلہ کا مانہ بنگایا ونگا ہے یہ ایک غیر آریائی قوم تھی جس کا ذکر سنسکرت کی قدیم زرمیہ نظموں، کتابوں اور شاستروں میں ملتا ہے۔ آغاز میں بنگال صرف اُس ساحلی علاقے کا نام تھا جو بنگال کے جنوب مشرقی گوشے میں ساحل کے ساتھ ساتھ پھیلا ہوا ہے۔ اور جس میں بنگلہ قوم آباد تھی۔ بارہویں صدی میلادی کے اواخر تک بنگال سے مراد یہی علاقہ تھا۔ اُس وقت مغربی بنگال کا نام رادھا تھا۔ اور شمالی کاپوندر اور دمن۔ یہ تینوں حصے سلطان الیکس شاہ (۱۳۴۵ء) نے ۱۳۵۲ء کے زمانے میں متحد ہو کر بنگال کہلانے لگے۔ اور الیکس نے شاہ بنگالیاں کا لقب اختیار کر لیا۔ آئین اکبری اور توزک جہانگیری میں بنگال کی حدود وہی تھیں جو آج ہیں۔

تاریخ

بنگلہ میں آریاؤں کا داخلہ تقریباً ایک ہزار قم میں ہوا تھا۔ اُس وقت وہاں چھوٹی چھوٹی ریاستیں تھیں۔ مثلاً پوندر، لادھا، سوہما، ونگا وغیرہ جو تھی صدی قم میں مشرقی علاقے پر

ایک قوم یا خاندان گنگا ویدائی کی حکومت تھی۔ اس کے دارالخلافے کا نام گنگے تھا۔ جو دریائے ہنگلی کے قریب واقع تھا۔ اُس وقت مغربی بنگال کی ایک ریاست کا نام پوشکر ناتھا۔ خاندان گپتا بھی چھٹی صدی عیسوی تک بنگال پر حکمران رہا۔ جب پانچویں صدی میں چین کا ایک سیاح فابیان (FA-HIAN) اور دو سو سال بعد ہیون سانگ (HSUAN TSANG) بنگال میں آئے تو انہوں نے وہاں صرف ایک مذہب یعنی بدھ مت دیکھا۔ جو ہندو دھرم کی یلغار کا مقابلہ کر رہا تھا۔ ساتویں صدی کے نصف آخر میں مشرقی اور جنوبی بنگال پر ایک بدھ خاندان بھڈکا کی حکومت تھی جسے ۶۴۲ء میں ایک اور بدھ خاندان پال نامی نے ختم کیا۔ پال خاندان چار سو سال تک حاکم رہا۔ پھر ہندوؤں کی چھوٹی چھوٹی ریاستیں قائم ہو گئیں جو ۱۲۰۰ء تک جاری رہیں۔ اس کے بعد وہاں مسلمان جا پہنچے۔ پہلا حملہ قطب الدین ایبک کے ایک سپہ سالار محمد بن بختیار خلجی نے ۱۲۰۲ء میں کیا تھا۔ ۱۳۲۹ء تک وہاں دہلی سے گورنر جاتے رہے پھر کچھ گورنر خود مختار ہو گئے اور مندرجہ ذیل سلسلے اُبھر آئے۔

ریکارڈس	از	تا	تعداد سلاطین	خاندان
یہ تینوں الگ الگ فراوتھے	۶۱۳۳۹	۶۱۳۵۲	۳	سلاطین بنگالہ
جو اپنی کوششوں سے آزاد ہوئے	۶۱۲۲۵	۶۱۴۰۶	۷	ایبک شاہی
	۶۱۴۰۹	۶۱۴۳۱	۳	خاندان راجہ کانس
	۶۱۴۴۲	۶۱۴۸۱	۵	ایبک شاہی (دو بارہ)
	۶۱۴۸۶	۶۱۴۹۰	۴	جشنی
	۶۱۴۹۳	۶۱۵۲۷	۴	حسین شاہی
	۶۱۵۵۲	۶۱۵۶۳	۲	سوری
(سلاطین اسلام صفحہ ۳۱۲)	۶۱۵۶۳	۶۱۵۶۶	۳	قرارانی

۱۵۶۶ء میں مغلوں نے ان سلسلوں کو ختم کر کے بنگال کو اپنا صوبہ بنا لیا۔ جب مغل کمزور ہو گئے تو بنگال کا گورنر علی وردی خان خود مختار بن بیٹھا۔ اس کے خلاف ایسٹ انڈیا کمپنی نے جو ۱۶۰۰ء سے بنگال کے ایک حصے میں قدم جما چکی تھی۔ اور اب اپنے دائرہ اقتدار کو وسیع کرنے کے لیے تھی۔ سازشوں کا ایک جال بچھا دیا۔ جب علی وردی کی وفات کے بعد اس کا نواسہ سراج الدولہ تخت نشین ہوا تو اس پر بار بار حملے کئے۔ آخری جنگ ۱۶۵۶ء میں ٹھاکہ کے قریب پلاسی کے مقام پر ہوئی۔ جہاں سراج الدولہ نے درجہ شہادت حاصل کیا اور بنگال تقریباً دو سو سال کے لیے انگریزوں کا غلام بن گیا۔ جب ۱۹۴۷ء کے بعد تحریک پاکستان نے زور پکڑا تو ۱۴ اگست کو پاکستان وجود میں آیا جس کے دو بازو تھے۔ اول مشرقی بنگال جس کے مشرق میں آسام، مغرب میں بنگال، شمال میں آسام و ہند اور جنوب میں سندھ تھا دوم مغربی پاکستان جو پنجاب، سرحد، سندھ اور بلوچستان پر مشتمل تھا۔

۱۹۷۱ء کی جنگ

۱۹۷۰ء کے عام انتخابات میں مشرقی پاکستان کی ایک پارٹی یعنی عوامی لیگ نے تقریباً ساری نشستوں پر قبضہ کر لیا۔ اور اس کے رہنما شیخ مجیب الرحمن نے چند ایسے مطالبات پیش کر دیئے۔ جنہیں تسلیم کرنے کا مطلب مشرقی پاکستان کی علیحدگی تھا۔ ان مطالبات کا حاصل یہ کہ :-

(۱) مرکز کو ٹیکس لگانے کے اختیارات نہیں ہوں گے۔ صرف صوبے ٹیکس لگائیں گے اور کچھ رقم مرکز کو بھی دے دیں گے۔

(۲) ہر صوبے کی فوج الگ ہوگی۔

(۳) سیکہ بھی الگ ہوگا۔

(۴) صوبے اپنی مرضی سے بیرونی تجارت کریں گے۔

(۵) ہر صوبے کے محاصل اُس کے پاس رہیں گے اور صوبے سے باہر صرف نہیں ہوں گے

(۶) ڈھاکہ دارالحکومت ہوگا اور چٹا گاون بکریہ کا مستقر۔

ان مطالبات کے مسترد ہونے پر محیب الرحمن نے سول نافرمانی کی تحریک شروع کر دی۔ ساتھ ہی فوج پر حملے ہونے لگے۔ ۲۵ مارچ ۱۹۴۱ء کو محیب الرحمن کی گرفتاری عمل میں آئی۔ اور حالات یہاں تک بگڑے کہ جا بجا فوج سے جھڑپیں شروع ہو گئیں۔ ان جھڑپوں نے باقاعدہ جنگ کی صورت اختیار کر لی۔ اور تباہی کا وہ بازار گرم ہوا کہ ساٹھ لاکھ بنگالی ہندوستان میں بھاگ گئے۔ حکومت ہند نے اس ابتری کو بہانہ بنا کر یکم دسمبر ۱۹۴۱ء کو مشرقی پاکستان میں افواج بھیج دیں۔ چونکہ پاکستانی فوج کو کسی طرف سے کوئی امداد نہیں پہنچ سکتی تھی اس لیے سولہ دن کی شدید جنگ کے بعد ہماری افواج نے ہتھیار ڈال دیئے۔ اور ۱۶ دسمبر ۱۹۴۱ء کو مشرقی پاکستان ایک آزاد مملکت بن گیا اور اُس کا نام بنگلہ دیش رکھا گیا۔ دو ماہ بعد پاکستان کے صدر ذوالفقار علی بھٹو نے شیخ مجیب الرحمن کو، جو لائل پور کی ایک جیل میں محبوس تھا رہا کر دیا۔ اور نئے آئین کے تحت بنگلہ دیش کا وزیر اعظم بن گیا۔ ۱۹۴۶ء میں اسے فوج نے قتل کر دیا اور جنرل ضیاء الرحمن برسرِ اقتدار آ گئے۔

بنگلہ دیش کی خاص پیداوار پٹ سن ہے جس کی ضرورت ہر ملک کو رہتی ہے۔

ماخذ

۱. ادارہ معارفِ اسلامیہ "بنگلہ"

۲. سلاطین اسلام صفحہ ۳۱۳

۳. مطالعہ پاکستان صفحہ ۸۶

ایپاکستان

پاکستان کی ایک تاریخ قدیم ہے اور دوسری جدید۔ قدیم کا آغاز نامعلوم زمانوں سے ہوتا ہے۔ اور جدید کا اسلامی حملوں سے۔

قدیم تاریخ

اس موضوع پر قومی عجائب گھر پاکستان کے پرنسٹنٹ جناب تصویر حسین صاحب حمیدی کا ایک علمی مقالہ ۱۰ فروری ۱۹۴۷ء کے جنگ میں شائع ہوا تھا۔ یہاں ہم اسی کے کچھ اقتباسات پیش کرتے ہیں۔

زمانہ قبل از تاریخ

دریائے سندھ اور جہلم کے درمیانی خطے میں پوٹھوہار کا کوہستانی علاقہ ہے۔ یہی وہ وادی ہے جہاں برصغیر کے قدیم ترین تمدن نے جنم لیا تھا۔ دریائے سوان کے کنارے اسلام آباد کے قریب ججری دور کے آثار پائے گئے ہیں۔ یہ آثار بھدے پتھروں کے اوزار اور ہتھیاروں تک محدود ہیں۔ اس دور کا انسان غاروں اور چٹانوں میں بسیرا کرتا تھا۔ اور جنگلی پھل کھا کر زندگی گزارتا اور پتھروں کے ہتھیاروں سے جانوروں کا شکار کیا کرتا تھا۔ ٹیکسلا کے قریب کھدائی سے برآمد ہونے والی اشیاء سے ثابت ہوتا ہے کہ یہ ججری

دور کے ترقی یافتہ زمانے کی باقیات ہیں۔ یہاں پائے جانے والے پتھر کے چاقو، تیروں کے سر، کلہاڑیاں اور مٹی کے برتن ظاہر کرتے ہیں کہ انسان حیوانیت سے نکل کر تمدنی دور میں داخل ہو رہا ہے۔

خیر پور کے نزدیک کوٹ ڈیچی کی کھدائی سے دریافت ہونے والی چیزوں میں مٹی کے سبک سبک برتن ہیں جن پر چاکلیٹ، سرخ اور سیاہ رنگ میں سیدھے سادھے ڈیزائن بنائے گئے ہیں۔ پتھر کے سڈول چاقو اور دیگر چیزیں شامل ہیں۔

کوہ ہمالیہ کی ڈھلانوں سے لے کر بحر عرب کے ساحل تک پھیلی ہوئی تہذیب جسے وادی سندھ کی تہذیب کے نام سے ساری دنیا میں شہرت حاصل ہے۔ سر زمین ہندوپاک کی عظیم ترین تہذیبوں میں سے ایک تھی۔ یہ ایک ہزار سال پر چھائی ہوئی تہذیب ایک ہزار سال تک چھائی رہی۔ موئن جو دڑو اور ہڑپہ اس تہذیب کے دو مرکز ہیں۔ ان دو مرکزوں کے علاوہ اب تک کوئی ڈیڑھ سو بستیاں بھی دریافت کی جا چکی ہیں۔ جو ان کے ساتھ ساتھ قائم رہی ہوں گی۔

گندھارا کا زمانہ

گندھارا نہ صرف ایک فن کا نام ہے۔ بلکہ اس خطے کا نام بھی ہے۔ جہاں یہ فن پہلی صدی عیسوی میں پروان چڑھا تھا۔ گندھارا کا علاقہ جنوبی افغانستان سے لے کر راولپنڈی کے قریب و جوار تک پھیلا ہوا ہے۔ گندھارا کا نام سب سے پہلے ویدوں میں ملتا ہے۔ سکندر اعظم کے حملے کے وقت بھی یہ علاقہ بڑی اہمیت کا حامل تھا۔ اشوک کے زمانے میں اس علاقے کے رہنے والوں نے بدھ مت قبول کر لیا۔ کنشک کے دور میں گندھارا نے بڑی خوشحالی حاصل کی۔ اور اس زمانے میں فن شگرashi اور مجسمہ سازی کے آرٹ کو عروج ہوا۔

گندھارا آرٹ اصل میں ایک مذہبی آرٹ ہے جس کے ذریعہ بدھ مذہب کے پیروکاروں نے اپنی روحانی داستانوں کو زندہ جاوید بنا دیا۔ اس آرٹ کی مدد سے گوتم بدھ کی زندگی کے ہر پہلو کو اجاگر کیا ہے۔ اس کا جنم، اس کا بچپن، اس کی شادی، اس کا تخت و تاج کو خیر باد کہنا۔ اس کا نژوان حاصل کرنا، اس کی تبلیغ اور اس کی وفات غرض زندگی کے ہر دور کی عکاسی کی ہے اور اس طرح ایک بے مثال فن ظہور پذیر ہوا۔

پٹریہ اور موئن جو دھارو کی تہذیب کے آثار مغربی پاکستان کے طول و عرض میں ملتے ہیں۔ قیاس یہ ہے کہ جب ۱۵۰۰ ق م کے قریب اس ملک میں آریئے داخل ہوئے تو انہوں نے ان تہذیبوں کو تباہ کر دیا۔ وہ لوگ مغربی پاکستان میں نہ ٹھہرے بلکہ گنگا جمنگ کی وادی میں جا آباد ہوئے۔

پاکستان اور ایران

بڑھتی تاریخ کا دور چھٹی صدی ق م سے شروع ہوتا ہے۔ یہ وہ زمانہ ہے جب ایران کے ایک بادشاہ دارائے اول (۵۲۲ - ۴۸۶ ق م) نے سندھ کو اپنی سلطنت کا بیسواں صوبہ بنا لیا تھا۔ ان ہی دنوں ٹیکسلا کی شہرت کا آغاز ہوا۔ یہ شہر اس دور کی شہری زندگی کا ایک عمدہ نمونہ تھا۔ ۳۲۶ ق م میں جب یہاں اسکندر اعظم آیا تو اس حصہ ملک کا رابطہ یونان اور ایشیائے وسطیٰ کے ملک سے بھی قائم ہو گیا۔ اور ان تمام ملک سے تجارت ہونے لگی۔ اسکندر اعظم کے بعد بڑھتی تاریخ میں چندر گپت موریہ کی حکومت قائم ہو گئی۔ اشوک اعظم کا تعلق موریہ ہی سے تھا۔ خاندان موریہ کا تعلق صوبہ بہار کے نندا خاندان سے تھا۔ اس خاندان کے

۱۔ موریہ۔ نندا خاندان کے آخری بادشاہ نے اپنے خاندان کے ایک شہزادے چندر گپت کو ماگدھ سے نکال دیا تھا۔ یہ پاکستان میں آ گیا اور یہاں سے ایک لشکر برارے کر واپس لٹا۔ ماگدھ پر حملہ کر کے نندا خاندان

آخری راجہ چندرگپت کو بہار سے نکال دیا تھا اور وہ پاکستان میں آ گیا تھا۔ یہاں سے اُس نے ایک عمدہ فوج ترتیب دے کر بہار پر حملہ کیا اور نندا سے سلطنت چھین لی۔ جب مور یہ خاندان کمزور ہو گیا تو ایک یونانی حکمران نے پاکستان کو فتح کر کے ایک نئی سلطنت کی بنا ڈال دی۔ اس خاندان کا مشہور ترین بادشاہ میا بدر تھا۔ اس نے بدھ مت قبول کر لیا تھا۔ اس کی سلطنت مشرق میں ممقرا اور مالوہ تک پھیل گئی تھی۔ اور اس کا صدر مقام سیالکوٹ تھا۔

اس خاندان کو کشاں قوم نے ختم کر کے ایک ایسی سلطنت کی بنا ڈال دی جس کا صدر مقام پشاور تھا۔ اور جو وسط ایشیا تک پھیل گئی تھی۔ کنشک اس خاندان کا مشہور بادشاہ تھا جس نے پشاور اور ٹیسیلا کو بدھ مت کا مرکز بنا دیا تھا۔ اور کشمیر کو فتح کرنے کے بعد یارقند ختن اور کاشغر تک نکل گیا تھا۔

سے حکومت چھین لی اور ۳۲۳ ق م میں تخت پر بیٹھ گیا۔ یہ خاندان مور یہ کا بانی تھا۔ اس کی سلطنت خلیج بنگال سے بحیرہ عرب تک پھیل گئی۔ یہ خاندان ۱۸۵ ق م تک برسرِ اقتدار رہا۔ سید معین الحق، تاریخ ہند پاک، صفحہ ۱۰۶

سے ہند پر حملہ اسکندر (۳۲۴ ق م) کے وقت جنوبی بہار (مالگدھا) پر نندا خاندان کی حکومت تھی اس کا بانی ایک جہاد مہا پدما تھا جو خوشامد سے پہلے شاہاگدھا کا مقرب بن گیا اور پھر کوئی چال چل کر اقتدار پر قابض ہو گیا اس خاندان کا زمانہ حکومت ۱۵۵ سال تھا ان سے چندرگپت نے حکومت چھپنی تھی۔ حملہ اسکندر کے وقت اس خاندان کا آخری بادشاہ حکومت کر رہا تھا۔ (معجم دار، ایڈوانسڈ ہٹری آف انڈیا صفحہ ۶۳ لندن ۱۹۵۶ء)

لے کشاں ہاکش ۱۶۵ ق م میں وسط ایشیا سے نکل کر آہستہ آہستہ وادی گندھارا تک پہنچ گئے۔ ان کے متعدد بادشاہوں نے ۳۲۲ برس حکومت کی۔ ان کا زوال ۱۶۷ء میلادی میں ہوا۔ ان میں مشہور ترین کنشک تھا جس کا صدر مقام پشاور تھا۔ یہ بدھ مت کا پیرو تھا اور اس کی حکومت ہند میں بنارس، چین میں ختن اور ایران میں پارٹھیانک

کنشک کے بعد گپت خاندان برسرِ اقتدار آیا اور پھر سفید ہنزہ کی یہاں حکومت قائم ہو گئی
ان کے ایک حکمران نے بدھ مذہب کے ہرمندر کو سارا اور ہر جگہ کو قتل کر دیا اور اس طرح بدھ مذہب
کا انحطاط شروع ہو گیا۔

ٹیکسلا کی اہمیت

علوم و فنون کے لحاظ سے بھی ٹیکسلا کو اہمیت حاصل تھی۔ سیاست کا مشہور ماہر و عالم
چانکیہ ٹیکسلا کا رہنے والا تھا۔ مشہور فلسفی نجومی پانینی (۴۰۰ ق م) بھی اسی علاقے سے تعلق رکھتا
تھا۔ اور اس دور کے دو مشہور طبیب اتریا اور چراک (کنشک کا معالج خاص یہیں کے رہنے والے تھے۔

تاریخ جدید

پاکستان کی تاریخ جدید محمد بن قاسم کے حملوں سے شروع ہوتی ہے۔ محمد بن قاسم نے ۷۱۱ء
میں سندھ میں داخل ہو کر وہاں ایک حکومت کی بنا ڈال دی تھی جو کم و بیش تین سو برس تک زندہ رہی
اس حکومت نے مدارس کھولے، مساجد بنائیں اور تبلیغی مراکز قائم کئے۔ یہی کام بعد میں غزنویوں،

پھیلی ہوئی تھی۔

(معین الحق حصہ اول صفحہ ۱۴۶)

۱۱ گپت خاندان کو ۳۲۵ء میں اقتدار حاصل ہوا۔ ان لوگوں نے ۳۵۰ء تک حکومت
کی۔ انہیں وسط ایشیا کے سفید ہنزہ اور ہند کے گاڈا خاندان نے ختم کیا تھا۔ ایسا ۵۸۰ء
۱۱ گپت خاندان کے بعض اضلاع پر قابض ہو گئے۔ یہ ۳۵۸ء میں
برسرِ اقتدار آئے اور انہیں ۵۶۶ء میں نوشیرواں (شاہ ایران) نے ختم کیا۔

غوریوں اور دیگر حکمران سلسلوں نے کیا۔ نتیجہ یہ کہ تیرہ سو سال میں یہاں مسلمانوں کی تعداد چودہ کروڑ تک پہنچ گئی۔ حکمران سلسلے یہ تھے۔

سلسلہ	تعدادِ سلاطین	از — تا	کیفیت
غزنوی	۱۶	۳۸۸ — ۵۵۸۶	
غوری	۱۰	۶۰۲ — ۹۴۶	
خلمجی	۶	۴۸۹ — ۵۶۲۰	
تغلق	۱۱	۶۲۰ — ۸۰۵	
سادات	۴	۸۱۶ — ۵۸۲۶	
لودھی	۳	۸۵۵ — ۵۹۲۰	
افغان	۵	۹۲۶ — ۵۹۴۶	
مغلیہ	۲۶	۹۳۲ — ۱۷۶۵	

جب ۱۸۵۷ء کی جنگِ آزادی (غدر) کے بعد انگریزوں نے بغاوت کا سارا الزام مسلمانوں کے سر تھوپ کر ان پر رزقِ دعوت کے تمام دروازے بند کر دیئے۔ تو مسلمانوں میں اضطراب پیدا ہو گیا۔ اور ہر مقام سے صدائے احتجاج بلند ہونے لگی۔ ان صداؤں میں بلند ترین سرستید احمد خان کی تھی۔ انہوں نے جنوری ۱۸۸۳ء میں دہلی کے کونسل کو خطاب کرتے ہوئے کہا تھا۔

” ہندوستان ایک بڑھتی ہوئی قوم ہے۔ اس میں الگ الگ قومیں آباد

ہیں جن میں مسلمان سب سے بڑی اقلیت ہیں اور ہندوؤں سے علیحدہ ایک قوم ہیں۔ لہذا ان سے جداگانہ قومیت کی بنیاد پر ہی سلوک ہونا چاہیے۔“

زاہد حسین انجم، عالمی معلومات

مطبوعہ فیروز سنز لاہور ۱۹۶۳ء صفحہ ۱۲

۱۸۸۵ء میں ایک انگریز مسٹر ہوم نے ہندوؤں کو منظم کرنے کے لیے انڈین نیشنل کانگریس کی بنیاد ڈالی اور برطانیہ کے زیر سایہ ہوم رول کا مطالبہ کر دیا۔ جب یہ مطالبہ زور پکڑ گیا اور مسلمانوں کو ہندوؤں کی غلامی کا خطرہ لاحق ہو گیا تو انہوں نے بھی ۱۹۰۶ء میں مسلم لیگ کی بنیاد رکھ دی اور ہندوستان کے تمام بڑے بڑے مسلم رہنما اس میں شامل ہو گئے۔ ان رہنماؤں کی تعاریر سے دس کروڑ مسلمانان ہند جاگ اٹھے۔ اور جداگانہ وطن کے لیے زور لگانے لگے۔ دسمبر ۱۹۳۰ء میں مسلم لیگ کا سالانہ اجلاس الہ آباد میں منعقد ہوا جس میں حکیم مشرق علامہ سر محمد اقبال نے ہند میں ایک اسلامی حکومت کے قیام کی تجویز پیش کی اور ساتھ ہی فرمایا:

میری آنکھیں دیکھ رہی ہیں کہ ہند میں ایک اسلامی ریاست کا قیام مسلمانوں کے مفاد میں لکھا جا چکا ہے۔

(عالمی معلومات صفحہ ۱۳)

۱۹۲۵ء اور ۱۹۲۶ء کے درمیان ہندو مسلم سوال کو حل کرنے کے لیے تین کانفرنسیں انگلستان میں ہوئیں۔ جن میں مسلمانوں کی طرف سے قائد اعظم، علامہ اقبال، سر آغا خان اور مولانا محمد علی جوہر جیسے عمائد شامل ہوئے۔ اور غیر مسلموں کی طرف سے مسٹر گاندھی، خواجہ لال نہرو اور سر سپرد جیسے۔ پھر گاندھی و جناح (قائد اعظم) کی ملاقاتیں بھی برسوں

جاری رہیں۔ وائسرائے ہند نے بھی متعدد کوششیں کیں، لیکن کوئی نتیجہ نہ نکلا۔ اور قائد اعظم ایک خدا گانہ اسلامی ریاست کے مطالبہ پر ڈٹے رہے۔ بالآخر انگریز اور ہندو دونوں نے اس مطالبے کو تسلیم کر لیا اور ۱۴ اگست ۱۹۴۷ء کا سورج دو ریاستوں پر طلوع ہوا۔ اُس وقت اسلامی ریاست میں پانچ صوبے تھے۔ یعنی مشرقی پاکستان، پنجاب، سندھ، بہار اور بلوچستان۔ اُس وقت ان کی مجموعی آبادی آٹھ کروڑ تھی ۱۹۶۱ء میں ۹ کروڑ ۳۷ لاکھ ہو گئی اور ۱۹۷۱ء میں ۱۳ کروڑ تک جا پہنچی۔ لیکن ۱۹۷۱ء میں مشرقی پاکستان ہر سے علیحدہ ہو گیا۔

مشرقی پاکستان کی علیحدگی

۱۹۷۰ء کے انتخابات میں محیب الرحمن (نیشنل عوامی لیگ کا قائد) نے مشرقی پاکستان کی ۹۰ فیصد نشستوں پر قبضہ کر لیا اور پھر اپنے مشہور چھ نکات پیش کر دیئے کہ:

۱۔ مرزائیس نہیں لگا سکے گا اور وہ اپنے مصارف صوبوں سے لے گا۔

۲۔ کہ ہر صوبے کو یہ اختیار ہو گا کہ جس ملک سے چاہے تجارت کرے۔

۳۔ صوبے اپنی الگ فوج رکھ سکیں گے۔

۴۔ مشرقی پاکستان کا روسیہ اور سونا صوبے سے باہر نہیں آئے گا۔

۵۔ ہر صوبے کا ایک الگ ہو گا۔

۶۔ پاکستان کا دار الحکومت ڈھاکہ ہو گا۔

جب حکومت نے ان مطالبات کو مسترد کر دیا تو مارچ ۱۹۷۱ء میں محیب الرحمن

نے سول نافرمانی کا آغاز کر دیا۔ حکومت ہند نے اسے نہ صرف ہر قسم کے وسائل (اسلحہ،

روپیہ وغیرہ) فراہم کئے بلکہ ۲۳ نومبر ۱۹۷۱ء کو مشرقی پاکستان پر حملہ بھی کر دیا۔ ۱۶ دسمبر

کو افواج پاکستان نے ہتھیار ڈال دیئے اور مشرقی پاکستان بنگلہ دیش بن کر ہم سے الگ ہو گیا۔ باقی ماندہ پاکستان کا رقبہ اور آبادی اس جدول میں دیکھتے۔

علاقہ	رقبہ (مربع میل)	آبادی ۱۹۶۲ء	آبادی فی مربع میل
پنجاب مع اسلام آباد	۷۹۴۳۲	۳,۷۶۰,۹۰۰	۴۷
سندھ	۵۲۲۰۷	۱,۳۹,۴۵۰,۰۰۰	۲۵۷
بلوچستان	۱۳۲,۰۵۰	۲۲,۰۰,۹۰,۰۰۰	۱۸
سرحد اور قبائلی علاقے	۳۹,۲۸۳	۱,۰۹۰,۹۰۰	۲۷۵
کشمیر	۲۲,۰۰۰	اندازاً ۱۳,۰۰,۰۰۰	۲۲
پاکستان	۳,۳۹,۳۷۲	۶,۶۲,۹۲۰,۰۰۰	۲۲۷

مشرقی پاکستان کا رقبہ ۵۵۱,۲۶۶ مربع میل تھا۔ اس کی آبادی ۱۹۶۰ء میں ساڑھے سات کروڑ تھی اور وہاں ایک میل میں ۹۲۲ افراد آباد تھے۔

اضلاع

مختلف صوبوں میں اضلاع کی تعداد یہ ہے۔

لے یہ اعداد عالمی معلومات صفحہ ۴۱ سے لیے گئے ہیں۔ لیکن **PAKISTAN BASIC FACTS**

کے پانچویں ایڈیشن برائے ۱۹۶۵ء صفحہ ۱۱ کی رُو سے مغربی پاکستان کا رقبہ ۳,۳۹,۳۷۲ مربع میل ہے۔

بلوچستان میں دس ایسی کوسٹ، سہی، لورالائی، زہوب، چاغی، قلات، کران، خاران
 لس بیل اور کچھی۔ سرحد میں نو، یعنی پشاور، مردان، کوہاٹ، بنوں، ڈیرہ اسماعیل خان
 چترال، سوات، مالاکنڈ اور ہزارہ۔ سندھ میں گیارہ، یعنی کراچی، حیدرآباد، دادو،
 لاڑکانہ، نواب شاہ، خیرپور، سکھر، ٹھٹھہ، تھرپارکر اور سانگھڑ۔
 پنجاب میں انیس یعنی۔ لاہور، گوجرانوالہ، شیخوپورہ، سیالکوٹ، راولپنڈی، گجرات
 جہلم، کیمبل پور، سرگودھا، میانوالی، جھنگ، لائل پور، ملتان، مظفرگڑھ، ڈیرہ غازی خان
 بہاولپور، بہاول نگر، رحیم یار خان اور ساہیوال۔
 آزاد کشمیر میں مظفرآباد، میرپور۔

کل اضلاع : ۵۱

مشرقی پاکستان میں اٹھارہ اضلاع تھے۔ لیکن اب وہ بنگلہ دیش بن چکا ہے۔ اس
 لیے تفصیل میں جانا بے سود۔

گورنر جنرل اور صدر

۱۹۵۵ء کے انجمن سے پہلے یہاں کا سربراہ مملکت گورنر جنرل کہلاتا تھا اور بعد

میں صدر بن گیا۔ نام یہ ہیں۔

منصب	از	تا	نام
گورنر جنرل	اگست ۱۹۴۷ء	تا ستمبر ۱۹۴۸ء	۱۔ قائد اعظم
"	ستمبر ۱۹۴۸ء	تا اکتوبر ۱۹۵۱ء	۲۔ خواجہ ناظم الدین
"	اکتوبر ۱۹۵۱ء	تا اکتوبر ۱۹۵۵ء	۳۔ ملک غلام محمد

نام	از _____ تا	منصب
۴. اسکندر مرزا	اکتوبر ۱۹۵۵ء تا مارچ ۱۹۵۶ء	گورنر جنرل
۵. ایضاً	مارچ ۱۹۵۶ء تا اکتوبر ۱۹۵۶ء	صدر
۶. فیلڈ مارشل محمد ایوب خان	اکتوبر ۱۹۵۶ء تا مارچ ۱۹۶۹ء	"
۷. جنرل آغا محمد یحییٰ خاں	مارچ ۱۹۶۹ء تا دسمبر ۱۹۶۱ء	"
۸. ذوالفقار علی بھٹو	دسمبر ۱۹۶۱ء تا ۵ جولائی ۱۹۶۶ء	"
۹. جنرل محمد ضیا الحق	۵ جولائی ۱۹۶۶ء سے۔	"

وزارتِ اعظم

فیلڈ مارشل محمد ایوب خان نے وزارتِ عظمیٰ کا منصب ختم کر دیا تھا۔ جسے پندرہ برس کے بعد ذوالفقار علی بھٹو نے پھر زندہ کر دیا۔

وزارتِ اعظم کے نام یہ ہیں۔

۱. لیاقت علی خان از اگست ۱۹۴۷ء تا اکتوبر ۱۹۵۱ء

۲. خواجہ ناظم الدین از اکتوبر ۱۹۵۱ء تا اپریل ۱۹۵۳ء

۳. محمد علی بوگرہ از اپریل ۱۹۵۳ء تا اگست ۱۹۵۵ء

۴. چوہدری محمد علی از اگست ۱۹۵۵ء تا ستمبر ۱۹۵۶ء

۵. حسین شہید سہروردی از ستمبر ۱۹۵۶ء تا اکتوبر ۱۹۵۶ء

۶. چندریگر از اکتوبر ۱۹۵۶ء تا دسمبر ۱۹۵۶ء

۷. ملک فیروز خان نون از دسمبر ۱۹۵۶ء تا اکتوبر ۱۹۵۸ء

اکتوبر ۱۹۵۸ء میں جنرل ایوب خان نے مارشل لا لگا کر تمام اختیارات خود سنبھال

لئے تھے۔ پندرہ برس کے بعد اگست ۱۹۷۳ء میں ذوالفقار علی بھٹو نے اس عہدے کو پھر زندہ کر دیا۔ اور قوم نے انہیں آئین کے تحت پہلا وزیر اعظم منتخب کر لیا۔

زرعی پیداوار

۱۹۷۱ء میں پاکستان کی زرعی پیداوار یہ تھی۔

گندم	۴۷۵۹۰۰۰ ٹن	سالانہ
چاول	۲۱۴۹۰۰۰ ٹن	"
باجرہ، جوار، مکئی اور چنا	۱۹۵۸۰۰۰ ٹن	"
فصلوں کا میزان	۱۰۸۸۶۰۰۰ ٹن	"

صنعتی پیداوار

پاکستان میں مختلف قسم کے کارخانے سینکڑوں کی تعداد میں ہیں۔ مثلاً بنا سستی گھی کے ۱۳۔ سوتی اور اونی کپڑے کے ۲۹۔ برقی سامان کے ۲۔ ادویہ کے ۵۔ انجینئرنگ کے ۸۔ پنکھا سازی کے ۳۲۔ چینی کے ۱۲۔ سمینٹ کے ۶۔ سگریٹ کے ۵۔ شیشے کے ۷۔ موٹریں، ریڈیو اور ٹی وی جوڑنے اور دیگر مصنوعات کے سینکڑوں۔ ان میں بعض کی پیداوار ۱۹۷۱ء میں یہ تھی۔

۱۔ چینی	۵,۸۰۰,۰۰۰ ٹن	سالانہ
۲۔ سوت	۷۵ کروڑ پونڈ	سالانہ
۳۔ سگریٹ	۳۶۰۹ کروڑ	"
۴۔ سوتی کپڑا	۱۲ کروڑ گز	"

- ۵. ریشمی اور رسے آن کا کپڑا ۷ کروڑ ۲۹ لاکھ گز
- ۶. گمڑیوب ۴۹ لاکھ ۹ ہزار
- ۷. دیاسلائی ۱۰۱۹,۰۰۵,۰۰۰ گز
- ۸. سینٹ ۲۶ لاکھ ٹن

ریلوے

پاکستان میں ریلوے لائن کی لمبائی ۷۷۷۵ میل ہے۔ یہاں ۸۲۷ ریلوے سٹیشن، ۱۱۰۴۰ انجن ۲۲۴۱ کوپرز اور ۲۸ ہزار دیگن ہیں۔ دیگن اور کوچز تک ہی میں تیار ہوتی ہیں۔

تعلیم

۱۹۵۱ء تک پاکستان میں آٹھ یونیورسٹیاں، ۲۲۸ کالج اور ۳۷۴۷ سکول تھے۔ پچھلے تین سال میں بھی ان میں اضافہ ہوا۔ لیکن ابھی تک محکمہ تعلیم کی سالانہ رپورٹ سامنے نہیں آئی۔ اس لیے تازہ اعداد و شمار سے ہم نا آشنا ہیں۔

پاکستان کے بے شمار اور پہلو بھی ہیں۔ مثلاً اس کی معدنی پیداوار، بہار رانی، ہوا بازی، بجلی، ڈاک خانے، تار گھر، ریڈیو سٹیشن، بینک کاری، تاریخی مقامات وغیرہ۔ ان تمام تفصیل کے لیے حکومت کی سالانہ رپورٹوں کی طرف رجوع فرمائیے۔

آخذ ۱۔ عالمی معلومات ص ۱-۱۹۲ ۲۔ PAKISTAN BASIC FACTS

۳۔ مطالعہ پاکستان صفحہ ۱-۲۰ ۴۔ سلاطین اسلام صفحہ ۳۰۳

۱۲۔ ترکی

ترکی کا موجودہ رقبہ ۲۹۴۵۰۳ مربع میل ہے۔ اور آبادی ۱۹۷۱ء تک ۱۹ کروڑ پینسٹھ لاکھ ۱۰ اس کے شمال میں بحیرہ اسود، جنوب میں بحیرہ روم اور شام، مشرق میں جارجیا اور صینیہ اور مغرب میں درہ دانیال اور بحیرہ روم ہے۔ اس کی لبالی کوئی ایک ہزار میل ہے۔ اور چوڑائی تقریباً چار سو میل۔ (دی ٹڈل ایسٹ صفحہ ۴۳۲)

تاریخ

ترکی کی موجودہ ریاست کس طرح ظہور میں آئی؟ اس کی رُوداد مختصراً یوں ہے۔ سلجوق بن ققان ایک ترک سردار تھا جو منگولیا سے نکل کر بخارا میں آباد ہو گیا تھا۔ اور اس نے اسلام قبول کر لیا تھا۔ یہ محمود غزنوی کے خلاف لڑتا رہا۔ اور بالآخر خراسان سے غزنویوں کو نکال کر سلجوقی سلطنت کی بنا ڈال دی۔ جو رفتہ رفتہ مغرب میں درہ دانیال اور جنوب میں کوہ ہندو کش تک پھیل گئی۔ یہ سلطنت بعد کزور ہو گئی اور کرمان، شام، عراق اور روم میں

لے ریڈرز ڈائجسٹ کی اٹلس میں ترکی کا رقبہ ۲۹۶۱۸۵ میل درج ہے۔ عالمی معلومات میں ۲۹۶۵۰۰؛ کسفورڈ سکول اٹلس میں ۲۹۶۰۰۰ اور دی ٹڈل ایسٹ میں ۲۹۶۲۹۰ اس میں سے ۹۲۶۰ میل یورپ میں ہے۔ اور باقی ایشیا میں۔

کئی سلجوقی سلسلے ابھرائے۔ ان کے کوائف جدول ذیل میں دیکھئے۔

سلسلے کا نام	تعداد سلاطین	از	ت	کیفیت
سلاجقہ بزرگ	۸	۵۲۲۹	۵۵۲	۱۲۰ سال
سلاجقہ کرمان	۱۱	۵۲۲۳	۵۵۹۳	۱۳۹ سال
سلاجقہ شام	۴	۵۲۹۶	۵۱۱	۲۳ سال
سلاجقہ عراق	۹	۵۵۱۱	۵۹۰	۶۶ سال
سلاجقہ روم	۱۹	۵۴۶۰	۶۰۰	۲۲۳ سال

جب سلجوقیوں کے یہ سلسلے ختم ہونے لگے تو ان کے فوجی جرنیل جو ایک ایک کھلاتے تھے مختلف صوبوں میں خود مختار بن بیٹھے۔ تفصیل اس جدول میں دیکھئے۔

سلسلہ	دار الحکومت	تعداد سلاطین	از	ت	عرصہ اقتدار
آتابکان دمشق	دمشق	۶	۵۴۹۶	۵۵۲۹	۵۲ سال
الجزیرہ	بغداد وغیرہ	۳	۵۵۲۱	۵۹۲۸	۱۲۳ سال
موصل	موصل	۱۱	۵۵۲۱	۶۱۴۰	۱۰۶ سال
سنجار	سنجار	۴	۵۵۴۹	۶۱۴۶	۵۰ سال
اربل	اربل	۴	۵۵۲۹	۶۱۴۲	۸۸ سال
آذربایجان	آذربایجان	۵	۵۵۳۱	۶۱۴۲	۹۹ سال

سلسلہ	درا حکومت	تعداد سلاطین	از	تا	دعوت اقتدار
آتابکان فارس	شیراز	۱۰	۵۵۷۳ ۶ ۱۱۳۸	۵۶۸۶ ۶ ۱۲۸۶	۱۳۹ سال
رستان و خوزستان	ایذج	۱۳	۵۵۷۳ ۶ ۱۱۳۸	۵۸۶۶ ۶ ۱۲۲۳	۲۲۵ سال

ترک

ترکوں کا اصلی وطن منگولیا اور سائبیریا تھا۔ یہ قدیم زمانے سے اپنے وطن کو چھوڑ کر مغرب کی طرف ہجرت کرتے رہے۔ چنانچہ ان میں سے کچھ قبائل ترکستان، کچھ آذربائیجان، کچھ آرمینیا، کچھ والگا کے کنارے، کچھ کریمیا اور کچھ ارض روم میں آباد ہو گئے۔ ان کے نام ہر جگہ ہر زمانے میں مختلف تھے۔ چنگیز کے عروج سے پہلے ان کا عمومی نام تاتاری تھا اور خصوصی د افراد کی شہرت، یاقو، تخشی، یغما، توغاج وغیرہ اور بعد از عروج یہ منغل کہلانے لگے۔ لفظ ترک کے معنی ہیں قوت اور مضبوطی۔ یہ نام ایک قبیلے نے جو وسطی ایشیا کے ایک پہاڑ اٹائی کے دامن میں آباد تھا۔ اختیار کر لیا تھا۔ جب بعد میں اس قبیلے کو سیاسی عظمت حاصل ہوئی تو بہت سے دیگر قبائل بھی اپنے آپ کو ترک کہنے لگے۔ کہتے ہیں مسیح سے ساڑھے پانچ سو سال پہلے ایران کے ایک شہنشاہ سائرس اعظم نے دشمنی قبائل کو روکنے کے لیے بحیرہ خزر سے آگے تک ایک دیوار بنائی تھی۔ وہ دشمنی قبائل ہی ترک تھے۔

عثمانی ترک

تیرھویں صدی میلادی میں جب تاتاری خوارزم پر حملہ آور ہوئے تو بہت سے لوگ بھاگ نکلے۔ ان میں سے ایک ترک سردار طغرل تھا۔ جو اپنے قبیلے کو لے کر ایشیائے کوچک کی طرف چلا گیا۔ اُس وقت وہاں سلجوقیوں کی حکومت تھی۔ جب یہ قافلہ

انگورہ کے قریب پہنچا تو دکھا کہ دو فوجیں برسرِ پیکار ہیں اور ایک فوج بھاگ رہی ہے۔
 خن شجاعت و شرافت جوش میں آیا اور طفل چار سو جوانوں کے ہمراہ شکست خوردہ فوج
 کی مدد کے لیے آگے بڑھا اور شکست کو فتح سے بدل دیا۔ یہ فوج روم کی سلجوق حکومت
 کی تھی اور دوسری تاتاریوں کی۔ خود بادشاہ علاء الدین کیقباد اول (۱۲۱۹-۱۲۳۶ء)
 اپنی فوج کی کمان کدہا تھا۔ اس نے اس ناپیدہ محسن کا شکر یہ ادا کیا۔ اور اسے سکوت کا علاقہ
 دے دیا۔ جو خلیج فارس کے ایشیائی ساحل پر دوڑ تک پھیلا ہوا تھا۔ طفل آہستہ آہستہ
 قریب کے رومی علاقے اپنی جاگیر ریاست میں شامل کرنا گیا۔ اور جب ۱۲۸۸ء میں
 اس کا انتقال ہو گیا تو اس کا فرزند عثمان اس کا جانشین بنا۔ جب ۱۲۹۹ء میں تاتاری
 پھر حملہ آور ہوئے۔ اور سلجوقیوں کا آخری بادشاہ کیقباد ثانی (۱۲۹۶-۱۳۰۰ء) قتل ہو گیا۔
 تو عثمان نے تمام اختیارات سنبھال لئے اور رفتہ رفتہ عثمانی سلطنت کی حدود مشرق میں
 ایران، جنوب میں بحر ہند اور مغرب میں آسٹریا تک پھیل گئیں۔ اس خاندان کے ۲۸ بادشاہوں
 نے ۱۲۹۹ء سے ۱۹۲۴ء تک ۶۲۵ سال حکومت کی۔ ۱۹۱۴ء کی جنگ عظیم میں ترکی
 کو شکست ہوئی۔ اتحادی (فرانس، برطانیہ، امریکہ وغیرہ) اس کے حصے بخرے کرنے کا
 منصوبہ بنا رہے تھے۔ کہ فوج کے ایک افسر کمال اتاترک نے ترکی کو بچانے کی جنگ شروع
 کر دی۔ اس میں تمام نوجوان ترک شامل ہو گئے اور بالآخر اتحادیوں نے ترکی کی آزادی کو
 تسلیم کر لیا۔ کمال ۱۹۲۴ء سے ۱۹۳۸ء تک برسرِ اقتدار رہا۔ اس کے بعد عصمت انونو
 صدر بنا۔ پھر ۱۹۵۰ء میں جلال بایار مندر نشین ہوا۔ ۱۹۶۰ء میں گرسل نے صدارت
 سنبھالی۔ ۱۹۶۶ء میں جوت سنانے صدارت کے لیے منتخب ہوا۔ اور ۱۹۶۳ء کے
 انتخابات میں فاہر کوروترک صدر بنا۔

ماخذ :-

- ۱۔ مُسلم آن دی مارنچ صفحہ ۳۷
- ۲۔ برطانیکا ”ٹرکی“ ج ۲۷ صفحہ ۶۲۲
- ۳۔ انسائیکلو پیڈیا آف اسلام، ”ترک“
- ۴۔ دی ٹڈل ایٹ صفحہ ۲۳۳ -
- ۵۔ سلاطین اسلام صفحہ ۲۰۲ -

مزید کتب پڑھنے کے لئے آج ہی وزٹ کریں : www.iqbalkalmati.blogspot.com

۱۳۔ تنزانیہ

مشرقی افریقہ کا یہ ملک بحر ہند کے ساحل پر واقع ہے۔ اس کے مشرق میں سمندر مغرب میں کانگو، شمال میں کینیا اور یوگنڈا، اور جنوب میں موزمبیق ہے۔ اس کا رقبہ ۳۶۲۶۸۸ مربع میل ہے۔ اور آبادی (۱۹۷۵ء) ایک کروڑ ایک لاکھ اناسی ہزار ہے۔ یہ ۱۸۹۱ء سے ۱۹۱۹ء تک جرمنی کی نو آبادی رہا۔ جب پہلی جنگ عظیم میں جرمنی ہار گیا۔ تو ۱۹۱۹ء میں اسے برطانوی انتداب میں دے دیا گیا اور کچھ حصہ بلجیم کے قبضے میں رہا۔ لیکن ۲۲ مارچ ۱۹۶۱ء کو یہ حصہ بھی برطانوی نگرانی میں چلا گیا (برطانیہ کا ج ۲۱ صفحہ ۷۸۳)۔ اس ملک میں تقریباً ایک سو قبائل آباد ہیں، جن کے سردار سلطان کہلاتے ہیں جتنے قبیلے اتنے سلطان۔ یہ سلاطین داخلی امور میں آزاد ہیں۔ لیکن آزادی تک ان کے امور خارجہ پورے طور پر کا تصرف رہا۔ پہلے زنجبار اور تانگانیکا دو الگ الگ ملک تھے۔ لیکن اپریل ۱۹۶۴ء میں یہ مدغم ہو کر ایک ملک بن گئے۔ اور ۲۹ اکتوبر ۱۹۶۴ء سے تنزانیہ کہلانے لگے۔

اس ملک میں میٹھے پانی کی ایک بہت بڑی جھیل ہے۔ چار سو میل لمبی، پندرہ سے پچاس میل تک چوڑی اور ۴۰۰ فٹ تک گہری ہے۔ یہ سائبیریا کی مشہور جھیل

بیکل (BAIKAL) کے بعد سب سے بڑی جھیل ہے جو تنزانیہ و کانگو کے درمیان
حدِ فاصل کا کام دیتی ہے۔ اس ملک سے بحیرہ روم اور ایشیائی ممالک کی تجارت دو
ہزار سال سے ہو رہی ہے۔ یہاں کی پیداوار کافی، مکی، چمڑے، مونگ پھلی، کپاس اور تیل
کے بیج ہیں۔ یہ ۱۰ دسمبر ۱۹۶۳ء کو آزاد ہوا تھا۔ اس میں مسلمانوں کا تناسب

(پاکستان ٹائمز ۲۲ فروری ۱۹۶۴ء صفحہ ۱۱) ۶۵ فیصد ہے

ماخذ

- ۱۔ برطانیہ کالج ۲۱ صفحہ ۷۸۳
- ۲۔ کامپٹن ج ۲۲ صفحہ ۱۵
- ۳۔ وہب آف نائج ج ۱، صفحہ ۲۱۹
- ۴۔ پاکستان ٹائمز ضمیمہ ۲۲ فروری ۱۹۶۴ء

مزید کتب پڑھنے کے لئے آج ہی وزٹ کریں : www.iqbalkalmati.blogspot.com

۱۲- تونس

یہ ملک افریقہ کے شمالی ساحل پر لیبیا اور الجیریا کے درمیان واقع ہے۔ اس کا موجودہ رقبہ ۴۸۳ مربع میل ہے اور آبادی (۱۹۷۱ء) ۵۳ لاکھ

تاریخ

تونس کے متعلق ہمارے پاس یقینی اطلاعات موجود نہیں۔ ہمیں اتنا ہی علم ہے کہ اندازاً ۱۲۰۰ ق م میں فینیقیوں نے افریقہ کے کچھ شمالی ساحل پر قبضہ کرنے کے بعد تونس میں ایک شہر قرطاجنہ (کارٹیج) کے نام سے آباد کیا تھا اور اسے اپنا دار الحکومت بنا لیا تھا۔ بائبل میں تونس

الے فینیقی فینیقیہ کا بندہ فینیقیہ غربی شام میں ایک علاقہ ہے جو بحیرہ روم کے مشرقی ساحل پر واقع ہے اس کے جنوب میں فلسطین اور شمال مشرق میں لبنان کا سلسلہ کہتا ہے۔ اسے عرب کنعان کہتے تھے۔ اور یونانی فینیقیہ (فینیقیہ) اس کی لبانی ۱۲۰ میل تھی اور چوڑائی زیادہ سے زیادہ ۲۰ میل۔ اس کے مشہور شہر طائر، سیڈان اور طرابلس تھے۔

(ولیم سمتھ، لغات بائبل، نیویارک صفحہ ۵۲۵)

کو تیش کہا گیا ہے۔ اس کا ذکر یونان کے دو مؤرخین ڈائیڈورس (DIODOROS) بعد از ۲۰۰ ق م، اور پولیبیس (POLIBIUS ۲۰۵-۱۷۳) ق م نے بھی کیا ہے۔ اس کا پرانا نام تانیس (TANES) تھا۔ جسے ایک دفعہ لمبیا کے ایک بادشاہ اگیٹھوکلینز (AGATHOCLES) نے اور بعد ازاں ایک رومن جرنیل رگولس (REGULUS) نے فتح کیا تھا۔ ۲۴۹ ق م میں اس پر یورپ کے وحشی قبائل دینڈلز کا قبضہ ہو گیا۔ ۵۶۳ ق م میں رومنز آگئے اور ۶۴۸ ق م میں یہ اسلامی سلطنت کا حصہ بن گیا۔ اس کے بعد یہاں کیا ہوا؟ جدول ذیل ملاحظہ فرمائیں۔

فرماں روا بیان تونس

خاندان	تعداد و سلاطین	دار الحکومت	از تا	کیفیت
بنو اغلب	۱۱	تونس	۶۹۶ تا ۱۸۲ھ	۱۸۲ھ میں ہارون الرشید ۱۷۰ھ تا ۱۹۲ھ نے ابراہیم بن اغلب کو تونس کا گورنر مقرر کر دیا۔ یہ بہت جلد خود مختار بن بیٹھا اور بحیرہ روم کے چند جزائر مثلاً سبلی، کارسیکا اور سارڈینیا پر قابض ہو گیا۔ اس خاندان کا خاتمہ خلفائے فاطمی نے کیا تھا۔
خلفائے فاطمی	۱۳	پہلے ہمدیہ پھر قاہرہ	۶۹۶ تا ۵۶۷ھ	اس سلسلے کا بانی ابو محمد عبید اللہ تھا۔ جس نے ہمدی ہونے کا دعویٰ کیا تھا

خاندان	تعدادِ سلطانین	دار الحکومت	از تا	کیفیت
بنو زبیری	۸	تونس	۵۲۶ تا ۵۴۶ھ	<p>اور بہت سے لوگ اس کے پیرو بن گئے تھے۔ اس حیثیت سے اس نے فائدہ اٹھایا اور تونس پر قبضہ کر لیا پھر اپنا اقتدار مراکش اور مصر تک پھیلا لیا۔ انہیں ایوبیوں نے ختم کیا تھا۔</p> <p>جب خلفائے فاطمی کی گرفت ڈھیلی پڑ گئی تو برابر کے ایک رئیس یوسف بن علی بن زبیری نے خود مختاری کا اعلان کر دیا۔ ۱۸۰ برس کے بعد اس سلسلے کے کچھ مقبوضات پر ابو معدین اور کچھ برس سسلی کے ایک بادشاہ راجہ نے قبضہ کر لیا۔</p>
معدین	۱۳	مراکش	۵۶۴ تا ۶۶۷ھ	<p>برابرہ کا ایک سردار ابو عبد اللہ بن نورث ایک بہت بڑا مبلغ ادا موجد تھا۔ اس کا مقصد دین کو ہر قسم کے شرک سے پاک کرنا تھا۔ اور اسی بنا پر یہ لوگ معدین کہلاتے تھے جب یہ ۵۶۴ھ</p>

خاندان	تعدادِ سلاطین	دار الحکومت	از تا	کیفیت
-				میں فوت ہو گیا تو اس کا بھائی عبداللہ بن اس کا جانشین بنا۔ اس نے جلد سیاسی وقت حاصل کر لی۔ اور مصر سے راکش تک نیز اسپین پر بھی قبضہ جمایا۔ بالآخر ابنیہ کاش کے بنو مرین (۵۹۱ تا ۷۰۵ء) اور تونس کے بنو حفص نے ختم کر دیا۔
بنو حفص	۷۳	تونس	۶۲۵ - ۹۴۱ء	ابتدا میں ابو حفص کی اولاد موحدین کی طرف سے تونس پر حکومت کیا کرتی تھی۔ جب موحدین میں اثر ضعف ہوا رہنے تو یحییٰ اول بن ابی حفص نے خود مختاری کا اعلان کر دیا اسے ۹۴۱ء میں سلاطین عثمانی نے ختم کیا تھا۔

۱۸۸۱ء میں فرانس کی افواج تونس میں داخل ہو گئیں اور پچھتر برس تک ملک کا استحصال
کرتی رہیں۔ اس عرصے میں آزادی کی کئی تحریکیں اٹھیں اور بالآخر مارچ ۱۹۵۶ء میں تونس آزاد ہو گیا۔

ماخذ (۱) دائرہ معارف اسلامیہ پنجاب ج ۲ صفحہ ۵۶، ۸۲۶۔

(۲) سلاطین اسلام صفحہ ۵۶ - ۹۱

(۳) اسلام ان اذلیقہ صفحہ ۷۹

۱۵۔ جمہوریہ وسطی افریقہ

یہ ملک افریقہ کے وسط میں واقع ہے۔ اس کے شمال میں چڈ، جنوب میں کانگو، مشرق میں جنوبی سوڈان اور مغرب میں کیمرون ہے۔ اس کا رقبہ ۲۰۰،۰۰۰ مربع میل اور آبادی (۱۹۷۱ء میں) ۲۱ لاکھ ہے۔ جس میں مسلمانوں کا تناسب چھیاٹھ فیصد ہے۔ اس ملک کی حبشی آبادی چارلسلی گروہوں پر مشتمل ہے۔ مانجیا بایا، بندا، باکا اور زندے۔ ہر گروہ کی زبان دوسرے سے الگ ہے۔ اس کی مشترک ملکی زبان سانگو (SANGHO) کہلاتی ہے۔ یہ گروہ مختلف قلعوں اور مختلف زمانوں میں یہاں وارد ہوئے تھے۔ یہ کہاں سے آئے تھے ہمیں معلوم نہیں۔

یہ ملک تقریباً ستر برس تک فرانس کے تحت رہا۔ فرانس سے اس کا پہلا رابطہ ۱۸۸۶ء میں قائم ہوا تھا۔ جب فرینچ کانگو کی شمالی سرحد اس ملک کے جنوبی حصوں تک بڑھا دی گئی تھی ۱۹۱۳ء میں یہ فرانس کی ایک نو آبادی بن گیا۔ ۱۹۰۶ء میں اسے چڈ سے ملا کر ایک ملک بنا دیا گیا۔ اس کی یہ ہیئت ۱۹۲۵ء تک قائم رہی۔ ۲۷ اکتوبر ۱۹۶۰ء سے فرانس نے اسے خود اختیاری کی ایک اور قسط عطا کی۔ بعد ازاں ۱۹۵۲ء اور پھر ۱۹۵۶ء میں اسے مزید اختیارات سے نوازا گیا اور ۱۳ اگست ۱۹۶۰ء سے یہ کاٹا آزاد ہو گیا۔

لاخذا۔ ۱۔ اسلام این افریقہ صفحہ ۲۰۵

۲۔ افریقہ صفحہ ۲۰۷

۱۶۔ جنوبی مین

مین دو حصوں میں منقسم ہے۔ شمالی اور جنوبی مین۔ جنوبی مین کا رقبہ ۷۰۷۱۱ و ۱۱۱۱ مربع میل ہے اور آبادی (۱۹۷۱ء) ۱۱,۵۸,۰۰۰۔ شمالی مین کا دار الحکومت صنعاء ہے اور جنوبی مین کا مدینہ اشعاب۔ اس کی لمبائی ۷۵۰ میل ہے اور چوڑائی زیادہ سے زیادہ ۲۲۵ میل ہے۔ یہ مختلف اقوام مسلط رہیں۔ اور بالآخر ۱۹۴۶ء میں اسے آزادی مل گئی

(کاہن، ص ۱۳۲)

قدیم تاریخ

جنوبی مین اور شمالی مین کی قدیم تاریخ ایک ہی ہے۔ مین کی کھدائیوں اور قدیم تحریروں سے پتہ چلتا ہے کہ مین میں سب سے پہلے ساکو عروج حاصل ہوا تھا۔ باقحطانی قبائل کی ایک اہم شاخ ہے۔ بیشتر عرب عدنان و قحطان کی اولاد ہیں۔ اور یہ دونوں ابراہیم کی بعض قبائل مثلاً طسم، جدیس، عاد اولیٰ اور بنو جرہم ان سے پہلے گزرے ہیں۔ اسلامی ماہرین انساب نے عدنان کو قحطان کا نواسہ بتایا ہے۔ اور عدنان کو حضور صلی اللہ علیہ وسلم کا اکیسواں اور فہر

(قریش) کا گیارہواں جد قرار دیا ہے۔ ہر بن مالک بن نصر بن کنانہ، بن خزیمہ، بن مدرکہ بن الیاس بن مضر بن نزار بن معد بن عدنان، لیکن مفسرین بائبل قحطان کو یقطان کی تحریف قرار دیتے ہیں۔ جو حضرت نوح کی نسل میں سے پانچواں تھا۔ یعنی :-

نوح
—
سام
—
ارنکد
—
شیخ
—
عبر
—
یقطان۔ فلج

ممکن ہے کہ قحطان اور یقطان دو الگ الگ شخصیتیں ہوں۔ ہم جس قحطان سے بحث کر رہے ہیں وہ عدنان کا ہم عصر تھا۔ نیز ایک اہم شخصیت۔ یہ دونوں حضرت ابراہیم علیہ السلام سے اندازاً تین سو سال بعد گزرے تھے۔ بنو قحطان میں سے ایک سردار کا نام سبأ تھا۔ جس کے دو بیٹے بہت مشہور تھے۔ کہلان اور حمیر۔ حمیر جنوبی و غربی یمن پر فرماں روا تھا اور کہلان صنعا، یارب اور غربی حضرموت پر (معمم البدان، یا قوت رومی، سبأ) شروع میں قحطانی یمن میں رہتے تھے۔ جب بند عزم ٹوٹا اور شہر سبأ کو نقصان پہنچا تو ان کی ایک کثیر تعداد وسطی و شمالی عرب کی طرف منتقل ہو گئی اور بنو عدنان کی طرح کسی قبائل میں بٹ گئی۔ بنو ازد، طی، ہمدان، کلب، غسان، اوس، خزرج اور کندہ سب کے سب قحطانی تھے۔ ان میں سے کچھ شمالی عرب میں آباد ہو گئے۔ مثلاً طی، اوس، خزرج وغیرہ اور کچھ

شام و عراق کی طرف نکل گئے۔ مثلاً بنو لخم، عثمان اور کلب۔ بنو عدنان بھی جو یامہ، نجد، حجاز اور دیگر شمالی حصوں میں آباد تھے۔ کئی شاخوں میں بٹ گئے، مثلاً ہوازن، سلیم، غطفان، باہلہ مزینہ، تمیم، کنانہ، وائل، اسد وغیرہ۔

سبا کا سیاسی اقتدار

سبا کو سیاسی اقتدار کب حاصل ہوا تھا؟ تاریخ بتانے

سے قاصر ہے۔ مورخین کا اندازہ یہ ہے کہ حکومت سبا کئی ادوار سے گزری۔ پہلا دور ۱۰۰۰ ق م سے ۵۵۰ ق م تک تھا۔ اس کے بادشاہ مکارب کہلاتے تھے اور بلقیس کا تعلق اسی دور سے تھا۔ دوسرا دور ۵۵۰ ق م سے شروع ہو کر ۱۱۵ ق م پر ختم ہوا۔ وادیِ عرم کا سیلاب جس سے سبا تباہ ہو گیا تھا، اسی زمانے میں آیا تھا۔

تیسرا دور ملوک حمیر کا تھا جو ۱۱۵ ق م سے ۲۳۰ ق م تک تھا۔ اور آخری دور تباہہ ربیع کی جمع کا تھا، ۲۳۰ ق م سے ۵۲۵ ق م تک۔ ان کی حکومت میں حضرموت بھی شامل تھا۔ حکومت یمن کی سرحدات ہمیشہ بدلتی رہی ہیں۔ کبھی تو یہ مشرق میں خلیج ایران تک پھیل جاتی تھیں اور کبھی نواحِ مارب (دار الحکومت) تک سمٹ جاتی تھیں۔

تباہہ کی تعداد کافی تھی۔ ان میں مشہور ذونواس ہے۔ یہ خود یہودی تھا اور عیسائیت کا دشمن جب بخران (یمن کے شمال میں ایک شہر) کے لوگ عیسائی ہو گئے تو اس نے انہیں تلخ نتائج کی دھکی دئی اور بالآخر ۵۲۵ ق م میں بیس ہزار بخرانیوں کو زندہ جلا دیا۔

اسے فوج کے پہ سالار کا نام ارباط تھا۔ اسے اٹھارہ سال بعد فوج کے ایک اور سردار برہ نے قتل کر کے یمن پر قبضہ کر لیا اور ۵۲۴ ق م سے یمن پر حکومت کرنے لگا۔ ۵۲۵ ق م میں کعبہ پر چڑھ دوڑا۔ رندوں نے اسے لنگروں سے تباہ کر دیا۔ اس واقعے سے چالیس دن بعد حضرموت کی ولادت ہوئی۔

(نقص القرآن ج. ۲. ص ۳۳۹)

جب یہ خبر حبشہ کے عیسائی بادشاہ نجاشی تک پہنچی تو اس نے فوج بھیج کر ۵۲۵ء میں سارے یمن پر قبضہ کر لیا اور ذونو اس دریا کے راستے بھاگ نکلا۔ لیکن اس کی کشتی الٹ گئی۔ اور وہ ڈوب گیا۔ (ایضاً صفحہ ۳۴۰) اس کے بعد پچاس برس تک یمن نجاشی کا ایک صوبہ رہا۔ بعد ازاں حمیری خاندان کے ایک رئیس سیف بن ذی یزن نے کسریٰ کی مدد سے ۵۷۵ء میں کھویا ہوا دقار پھر حاصل کر لیا جو تقریباً پچاس برس تک قائم رہا۔ بعد ازاں یمن خلافت راشدہ کا ایک صوبہ بن گیا۔ پھر کیا ہوا؟ اور کون کون سے خاندان یمن پر مسلط رہے عنوان یمن کے تحت دیکھئے۔

عدن اور حضرموت

ہمد حمیر میں اور اس سے پہلے بھی عدن اور حضرموت کو بڑی اہمیت حاصل تھی۔ ہندوستان اور شرق بعید کے سالوں سے بھرے ہوئے جہاز حصن الغراب پر لنگر انداز ہوتے تھے۔ وہاں سے یہ سائے پہلے صنعا میں لائے جاتے اور وہاں سے ساحلی شاہراہ کے ذریعے بحیرہ روم کی بندگاہوں تک پہنچا دیتے جاتے۔ یہ تجارت سولہویں صدی تک جاری رہی۔ جب سولہویں صدی میں عثمانی ترک مصر پر قابض ہوئے تو ساتھ ہی پرتگالی بھی بحیرہ قلمزم میں آئے۔ ان میں تاجرانہ رقابت شروع ہو گئی اور تجارت سمندری راستوں سے ہونے لگی۔ پرتگالی ناکام ہو گئے۔ اور ترکوں نے آگے بڑھ کر ۱۵۳۸ء میں عدن پر قبضہ کر لیا۔

اے حصن الغراب ایک چھوٹے سے پتھرے جزیرے کا نام ہے۔ جو حضرموت کے سامنے اور عدن سے دو سو میل شرق میں واقع ہے۔

میں برطانیہ نے عدن پر قبضہ کرنا چاہا۔ لیکن ناکام رہا۔ ۱۸۰۲ء میں ڈرچ نے حضرت موت کے ساحل پر ایک جگہ ایک کارخانہ لگالیا لیکن ترکوں کے دباؤ سے جلد بھاگ نکلے۔ اس کے بعد ڈنمارک فرانس اور برطانیہ نے بھی وہاں قدم جانے کی کوشش کی، لیکن کامیاب نہ ہو سکے۔ جب اٹھارویں صدی کے اواخر میں ترک کمزور ہو گئے اور نپولین کی فتوحات نے یورپ میں تہلکہ سا ڈال دیا۔ تو برطانیہ نے ہند کی حفاظت کی خاطر ۱۸۰۲ء میں عدن کے قریب ایک جزیرے پریم پر اور ۱۸۳۹ء میں عدن پر قبضہ کر لیا۔ مدت تک یمن اور عدن کی سرحدات نامشخص رہیں۔ آخر ۱۹۳۴ء میں برطانیہ و اہامین کے درمیان ایک معاہدہ ہوا جس کی رو سے سرحدات کی تعیین ہو گئی ۱۸۳۹ء سے ۱۹۳۴ء تک عدن حکومت بمبئی کے تحت رہا۔ پھر یہ وائسرائے ہند کے تحت کر دیا گیا اور یہ صورت حال سال آزادی یعنی ۱۹۶۷ء تک جاری رہی۔

ماخذ :-

- ۱۔ دی ٹڈل ایٹ صفحہ ۱۰۴
- ۲۔ کنسارز انسائیکلو پیڈیا صفحہ ۵۶۵
- ۳۔ انسائیکلو پیڈیا آف اسلام مین
- ۴۔ یاقوت : معجم البلدان - سبأ
- ۵۔ سیو ہاروی۔ قصص القرآن صفحہ ۳۳۹

۱۷- چاڈ

وسطی افریقہ کی اس ریاست کا رقبہ ۴۹۶۰۰۰ مربع میل ہے اور آبادی ۱۹۷۰ء میں ۳۸ لاکھ۔ اس کے شمال میں لیبیا، جنوب میں جمہوریہ وسطی افریقہ، مشرق میں سوڈان اور مغرب میں نائیجر نیز نائیجیریا ہیں۔ اس کی ایک جھیل بھی چاڈ کے نام سے مشہور ہے۔ جس کے ارد گرد کچھ افریقی اور سامی قبائل رہتے ہیں۔ افریقی قبائل میں سے فینگ اور زندہ آدم خور ہیں۔

آج سے تقریباً ڈیڑھ سو سال پہلے فرانس افریقہ میں داخل ہوا تھا۔ وہ یکے بعد دیگرے اپنے مقبوضات میں اضافہ کرتا رہا۔ یہاں تک کہ اس کی افریقی سلطنت ۳،۰۰۰،۰۰۰ مربع میل میں پھیل گئی۔ اس میں چاڈ بھی شامل تھا۔ شروع میں چاڈ کی جھیل کو بڑی اہمیت حاصل رہی۔ یورپ والوں کا خیال یہ تھا کہ اس کا پانی زراعت اور برقی توانائی کے لیے مفید ثابت ہوگا۔ چنانچہ ۱۸۹۰ء - ۱۸۹۳ء کے درمیان برطانیہ، فرانس اور جرمنی نے اس کا کنارہ بانٹ لیا۔ فرانس اپنے حصے کے کنارے پر ۱۸۹۶ء میں پہنچا اور برطانیہ ۱۹۰۲ء میں جب پہلی جنگ عظیم میں جرمنی کو شکست ہوتی تو فرانس اس کے حصے پر بھی قابض ہو گیا۔ یہ جھیل نائیجر، نائیجیریا، کیردن اور چاڈ کے مابین سرحد کا کام دیتی ہے۔

سب سے پہلا یورپی سیاح جو ۱۸۹۶ء میں چاڈ کی حدود میں داخل ہوا تھا۔ وہ

ایک فرانسیسی ایل جنٹل (EMILE GENTIL) تھا۔ اس پر وہاں کے ایک قبائلی سردار
 رابع زبیری نے حملہ کر دیا، لیکن شکست کھانی۔ چاڈ کی سرحدات دیر تک غیر متعین رہیں۔
 اور کئی سال کی گفت و شنید کے بعد ۱۹۱۳ء میں معین ہوئیں۔ اس کے بعد آزادی کی
 تحریک شروع ہو گئی جو بڑھتی ہی گئی۔ اور بالآخر ۱۱ اگست ۱۹۶۰ء کو یہ ملک آزاد
 ہو گیا۔

ماخذ :-

۱۔ اسلام ان افریقہ صفحہ ۴۶۶

۲۔ کامپن ج ۲ صفحہ ۲۰۳

۱۸- جلسہ

مشرقی افریقہ کا یہ ملک سوڈان اور شمالیہ کے درمیان واقع ہے۔ اس کا رقبہ ۴,۵۵,۰۰۰ مربع میل اور آبادی (۱۹۶۲ء) دو کروڑ اٹھارہ لاکھ ہے۔

تاریخ حبشہ

ہم حبشہ کی قدیم تاریخ سے بے خبر ہیں۔ صرف اتنا ہی معلوم ہے کہ اس ملک کا چرچا اُس زمانے میں بھی تھا۔ جب یونان دور طفولیت سے گزر رہا تھا۔ یونان کا مشہور شاعر ہومرز ۸۵۰ ق م اپنی نظموں میں سیاہ رُو (بکہ سوختہ رُو) حبشیوں کا ذکر کرتا ہے اور انہیں AETHIOPEس کہہ کر پکارتا ہے۔ یہ ETHIOPIA ہی کی ایک شکل ہے۔ پانچویں صدی ق م کا یونانی مؤرخ ہیروڈوٹس بھی اپنی تحریروں میں حبشہ کا ذکر کرتا ہے۔ یہ معلومات اُس نے سیاحتِ مصر کے زمانے میں حاصل کی تھیں۔

حبشہ کی بعض تاریخوں سے پتہ چلتا ہے کہ سبکی عکہ بلقیس دراصل حبشی النسل تھی جب یہ حضرت سلیمان (۱۰۱۵ - ۹۷۵ ق م) سے یروشلم میں ملنے گئی تو وہاں اسلام لانے کے بعد حضرت سلیمان کی زوجیت میں آگئی تھی۔ واپس آنے کے بعد اس کے ہاں ایک بچہ پیدا ہوا جو بعد میں منیک اول کے نام سے حبشہ کا بادشاہ بن گیا۔ یہ سلیمانی شاہانِ حبشہ میں سے پہلا بادشاہ تھا اور

ہیل سلاسی اس سلسلے کا دوسرا چھپوایا فرمانروا۔

جب ساتویں صدی میں مسلمانوں نے افریقہ کے شمالی ساحل کو فتح کیا تو اسلام صحرا کو پھیلانے کے لیے مشرق میں شمالیہ و تنزانیہ اور مغرب میں کیمرون کی طرف بڑھنے لگا۔ آج افریقہ کی ۴ ریاستوں میں سے ۲۷ اسلامی بن چکی ہیں۔ جن کا مجموعی رقبہ تقریباً ۷ لاکھ مربع میل ہے۔ آج کل افریقہ کی کل آبادی ساڑھے پینتیس کروڑ اور رقبہ ایک کروڑ سولہ لاکھ بارہ ہزار مربع میل ہے۔ اسلام سیلاب کی رفتار سے آگے بڑھ رہا ہے اور اندازہ یہ ہے کہ جنوبی افریقہ اور روڈیشیا کے سوا باقی تمام ریاستوں کو بہت جلد اپنی لپیٹ میں لے لے گا۔

اسلام سے حبشہ کا رابطہ اُس وقت قائم ہوا جب پانچویں اور چھٹے سال بعثت میں مسلمانان مکہ ہجرت کر کے حبشہ چلے گئے تھے۔ ان میں سے بعض وہاں گیارہ برس رہے۔ اُس وقت کے بادشاہ نجاشی نے مسلمانوں سے بہت عمدہ سلوک کیا۔ اور جب وہ فوت ہو گیا تو حضور نے مدینہ میں اُس کی غائبانہ نماز جنازہ پڑھی۔

ابوہریرہ، جس نے حضور کے سال ولادت ۱۰ھ میں مکہ پر ہاتھیوں سے حملہ کیا تھا۔ شاہ حبشہ کا گورنر تھا۔ یہ یمن میں متعین تھا اور بعد میں بڑی حد تک خود مختار ہو گیا تھا۔

جب ۱۰ھ میں حبشہ کے دریائی قزاقوں نے جدہ کو تباہ کر دیا تو اُس وقت کے خلیفہ عبدالملک ساموی (۶۸۵ - ۶۸۰ھ) نے حبشہ کے ساحل پر قبضہ کر لیا۔ یہ انہی مسلمانوں کی تبلیغ کا نتیجہ تھا کہ آج شمالیہ میں مسلمانوں کا تناسب سو فیصد ہے اور حبشہ میں پچپن فیصد۔ حبشہ کے بعض مقامی تاریخ نگار لکھتے ہیں کہ اسلام پھیلانے میں سب سے پہلے احمد النجاشی نے حصہ لیا تھا۔ جو حبشہ کا رہنے والا تھا۔ اور ہجرت اولیٰ ۱۰ھ سال بعثت کے وقت اسلام لایا تھا۔ اُس کا

مزار تگرا سے بیس مربع خواص دعوام ہے۔ ماخذ ۱۔ افریقہ صفحہ ۲۵۱

۲۔ اسلام ان افریقہ صفحہ ۱۹۸ ۳۔ ہینڈ بک صفحہ ۸۸

۱۹- دہومی

مغربی افریقہ کے اس ملک کا رقبہ ۴۴،۰۰۰ مربع میل اور آبادی ۱۹۷۱ء میں ۲۸ لاکھ ہے اس کے شمال میں نائیجر، جنوب میں سمندر، مشرق میں نائیجیریا اور مغرب میں لیبیا ہے۔ ضمیمہ پاکستان نمبر ۲۲، فروری ۱۹۷۲ء، صفحہ ۱۱۱ کے مطابق اس میں مسلمانوں کا تناسب ۹۵ فیصد ہے۔

اس میں اٹھارہ قبائل آباد ہیں۔ ان میں سے دہومی قبیلہ سب سے زیادہ طاقتور ہے باقیماندہ قبائل میں سے ناگو، بالی، بریبا اور گڑمانی قابل ذکر ہیں۔

تاریخ

اس ملک کی تاریخ سترہویں صدی سے شروع ہوتی ہے۔ اُس وقت دہومی الادوہ یا اردوہ کی وسیع سلطنت کا صوبہ تھا۔ اس سلطنت کے دارالحکومت کا نام بھی الادوہ تھا جو سمندر سے تقریباً پچاس میل شمال میں (اندرون ملک) واقع تھا۔ جب سلطنت کے حکمران کی وفات ہو گئی تو اس کی سلطنت تین بیٹوں میں بٹ گئی۔ ایک بیٹے نے الادوہ ہی کو دارالحکومت بنا لیا۔ دوسرے نے قدرے مشرق میں لپڈو نوو (ایک ساحلی شہر) کے نام سے ایک ریاست قائم کی اور تیسرے

نے دہومی پر قبضہ جمالیا۔ ۱۶۲۸ء میں دہومی باقی دوریاستوں کو ہڑپ کر گیا۔

۱۸۱۸ء میں گنیرو دہومی کا بادشاہ تھا۔ اس نے اپنے چہل سالہ دور حکومت میں اپنی سلطنت کو مزید وسیع کر لیا۔ ۱۸۶۴ء میں پورٹو نوو پر فرانس قابض ہو گیا۔ اُس وقت دہومی کے دارالحکومت کن ٹوٹو پر برطانیہ قابض تھا۔ لیکن ۱۸۸۹ء میں برطانیہ و فرانس کے درمیان ایک معاہدہ ہوا جس کی رُو سے کن ٹوٹو بھی فرانس کے حوالے ہو گیا۔ یہ صورت حال ستر برس تک قائم رہی۔ اور نومبر ۱۹۶۰ء میں یہ ملک کا ملا آزاد ہو گیا۔

ماخذ :-

- ۱۔ کامپٹن ج ۶ صفحہ ۱۲
- ۲۔ اسلام ان افریقہ صفحہ ۵۰۶

۲۰۔ زنجبار

مشرقی افریقہ کی یہ چھوٹی سی ریاست چند جزائر اور ساحل کے دس میل چوڑے خطے پر مشتمل ہے۔ اس کا رقبہ ۱۰۲۰ مربع میل اور آبادی ۳۱۵۰۰۰ ہے۔ یہ تنزانیہ کے مشرقی ساحل پر (اس کے قریب) واقع ہے۔ زنجبار بھی ایک جزیرہ ہے۔ ساحل سے بیس میل مشرق کی طرف دیگر جزائر میں سے قابل ذکر مپا، مانیا اور تیبیتو ہیں۔ اس کی اصل آبادی وہا دیو کہلاتی ہے۔ ان کا گزارہ ماہی گیری اور مویشی پالنے پر ہے۔ دارالحکومت اور اس کے نواح میں عموماً عرب پاکستانی ہندو اور دیگر اقوام کے لوگ رہتے ہیں۔

آج سے پانچ سو سال پہلے زنجبار ایک آزاد اور طاقتور ملک تھا۔ پندرہویں صدی کے آخر میں وہاں پرتگالی جا لکے۔ اور ملک پر قابض ہو گئے۔ ۱۸۳۰ء میں عربوں نے قبضہ کر لیا۔ ۱۸۳۲ء میں عمان و مسقط کے والی سید سعید نے اسے ہتھیالیا۔ جب ۱۸۵۶ء میں سعید کی وفات ہو گئی تو سلطنت اس کے دو بیٹوں مجید و برگش میں بٹ گئی۔ زنجبار مجید کے حصے میں آیا۔ لیکن اس کی وفات ۱۸۹۰ء کے بعد برگش زنجبار کا ملک بھی بن گیا۔ ۱۸۹۰ء میں وہاں برطانوی

جرمن اور اطالوی جانکے اور مختلف اضلاع پر قابض ہو گئے۔ صرف دو سال کے عرصے میں
 برطانیہ نے باقی سب کونکال دیا اور خود مالک بن بیٹھا۔ گوڈاں ایک بے بس ساسلطان موجود
 رہا۔ لیکن تمام اختیارات برطانیہ کے پاس تھے۔ دسمبر ۱۹۶۳ء میں یہ آزاد ہو گیا۔ لیکن مقامی
 آبادی نے عوب حکمران کے خلاف بغاوت کر دی۔ اُسے اختیارات سے محروم کرنے کے بعد
 ۱۹۶۴ء میں زنجبار کو موجودہ تنزانیہ کا حصہ بنا دیا۔ تنزانیہ کا رقبہ ۲۶۳۶۰۰۸ مربع میل ہے،
 اور آبادی ۵۰،۰۰۰،۰۰۰ اور ۱۰۹۳ اس میں مسلمانوں کا تناسب ۶۵ فیصد ہے۔

ماخذ

۱. کامپٹن ج ۲۲ صفحہ ۲۵۳
۲. اسلام ان افریقہ صفحہ ۲۹۹
۳. پاکستان ٹائمز، منیمر ۲۲ فروری ۱۹۶۴ء صفحہ ۱۱

۲۱۔ سعودی عرب

اس ریاست کا رقبہ آٹھ لاکھ ستر ہزار مربع میل اور آبادی اسی لاکھ ہے۔ اس کے شمال میں عراق و اردن، جنوب میں یمن، حضرموت اور عمان، مشرق میں خلیجی ریاستیں اور مغرب میں بحیرہ قزوم ہے۔

تاریخ

عرب کون تھے، کہاں سے کب آئے؟ ان سوالات کا جواب ابھی تک نہیں مل سکا قدیم اشوری، شامی، بابلی اور یونانی تحریروں اور کتبوں سے جو کچھ ہمیں اب تک معلوم ہوا ہے۔ وہ یہ

سے تلاش و تحقیق کے لیے ۱۸۳۳ء میں ایسٹ انڈیا کمپنی نے ایک مشن مین بھیجا۔ اس کو حضرموت کے ایک برباد قلعہ میں ایک کتبہ ملا جسے سید سلیمان ندوی نے ارض القرآن (ج ۱ صفحہ ۲۲) میں نقل کر دیا ہے ۱۶۴۲ء میں نی بھر (NEBUHR) وہاں گیا تھا۔ یہ ڈنمارک سے آیا تھا۔ کئی اور یورپی بھی یہاں آئے تھے۔ ۱۸۱۵ء میں ہمیرک (HENRRICH) ۱۸۳۶ء میں پئی ایچ بوٹا (P. H. BOTTA) ۱۸۶۹ء میں ہالوے (HALVEY) آیا تھا۔ یہ سلسلہ ابھی تک جاری ہے۔ ان سیاحوں کے انکشافات پر مسٹر ڈی جی ہوراٹھ (D. G. HORATH) نے ۲۵ صفحات کی ایک کتاب لکھی ہے۔ ابن حانک، انی (۲۲۲) نے بھی کتبوں میں بعض ایسے کتبات کا ذکر کیا ہے جو اس وقت تک دریافت ہو چکے تھے۔ ارض القرآن ج ۱ صفحہ ۳۲-۴۰

ہے کہ عرب کے قدیم باشندے طسم، جدیس، ثمود، عاد ارم اور جرہم تھے حضرت اسماعیل علیہ السلام نے بنو جرہم ہی کی ایک لڑکی سے شادی کی تھی۔ یہ کہاں چلے گئے۔ اور کیسے نابود ہو گئے۔ تاریخ نہیں بتاتی۔ قرآن میں صرف دو کا ذکر ملتا ہے۔

كَذَبَتْ سُودٌ وَعَادٌ بِالْقَارِعَةِ ۚ فَاَمَّا سُودٌ فَاَهْلِكُوا بِالطَّغْنِيَةِ ۚ وَاَمَّا عَادٌ فَاَهْلِكُوا
بِرِيْحٍ صَرْصِيٍّ عَاتِيَةٍ ۚ

”ثمود و عاد نے قیامت کا انکار کیا۔ سو ثمود کو ہم نے کڑک سے تباہ کیا۔ اور عاد کو زنا کی تند و تیز آندھی نے آیا۔ اور وہ ہلاک ہو گئے۔“

مورخین کا قیاس یہ ہے کہ حضرت اسماعیل علیہ السلام کی ولادت اندازاً ۲۳۰۰ ق م میں ہوئی تھی۔ ان سے تین چار سو سال بعد قحطان و عدنان آئے۔ قحطان عدنان کا نانا تھا (نسب

اے اسلامی مورخین کا سلسلہ امیر معاویہ کے عہد (۴۰-۵۶۰) سے شروع ہوا تھا۔ ان میں سب سے پہلا عبید بن شریہ (۴۰-۵۰) کے قریب، اخبار الملوک المصنّف تھا۔ دوسرا ابو عبیدہ مغمز بن مثنیٰ (۱۱۰-۲۰۹ھ) کتاب نخل وغیرہ کا مصنف۔ تیسرا ہشام بن محمد انکلی صاحب کتاب البلدان (۲۰۲ھ) چوتھا ابن ہشام (۲۱۸ھ) سیرت رسول کا مؤلف۔ پانچواں واقدی (۱۳۰-۲۰۴ھ) فتوح الشام کا مصنف۔ چھٹا ابن سعد (۳۳۰ھ) صاحب طبقات۔ اس کے بعد اتنے تاریخ نگار پیدا ہوئے کہ انہیں شمار کرنا مشکل ہے۔ عرب کی بہترین تاریخ ابن الحاکم ہمدانی نے دو کتابوں میں لکھی تھی۔ صفحہ جزیرۃ العرب اور اکلیل۔ اکلیل لائڈن میں چھپ گئی ہے۔ اس میں یمن کی تاریخ ہے اور جزیرۃ العرب میں عرب کا جغرافیہ۔

نامہ رسول (صفحہ ۹) آج عربستان میں یا قحطان کی اولاد ہے جو پہلے جنوبی عرب میں آباد تھی اور اب اس کی کچھ شاخیں مثلاً طی، کلب، غسان، اوس، خزرج وغیرہ شمال کی طرف ہجرت کر گئی ہیں اور عدنان کی جو شمالی و وسطی عرب میں آباد ہے۔

بائبل کے حصہ اول پیدائش میں دسویں باب کا تعلق دسویں صدی قبل مسیح سے معلوم ہوتا ہے اس میں جُحْتان اور حضرت مُوت کا بھی ذکر ہے۔ جو شاید قحطان اور حضرت موسیٰ کی تحریف ہو۔ وہاں یہ بھی ذکر ہے کہ حضرت سلیمان (۹۵۰ ق م) کے چہار بکرہ قلام میں اور تجارتی قافلے شمالی عرب تک آتے جاتے تھے۔ یمن کی کھدایتوں سے پتہ چلا ہے کہ وہاں گیارہ یا بارہ سو قبل مسیح میں سبکی، اور بعد میں حضرت موسیٰ قبیلہ معین و عنبرہ کی حکومتیں قائم ہو گئیں تھیں۔ حکومت سبکی کے کئی دور تھے۔ یعنی

دور اول ۱۱۰۰ ق م سے ۵۵۰ ق م تک۔ بلقیس کا تعلق اسی دور سے تھا اور اس کے

ملوک مکارب کہلاتے تھے۔ وادی عرم کا بند اسی دور میں تعمیر ہوا تھا۔

دور ثانی ۵۵۰ ق م سے ۱۱۵ ق م تک۔ عرم کا بند اسی زمانے میں ٹوٹا تھا۔

دور ثالث ۱۱۵ ق م سے ۶۳۰ ق م تک۔ یہ ملوک حمیر کا زمانہ تھا۔

دور رابع ۶۳۰ ق م سے ۵۲۵ ق م تک۔ یہ دور تباہ تھا۔

مزید تفصیل کے لیے دیکھئے "جنوبی یمن" شمارہ ۱۲۔

شمالی عرب پر آرامیوں کا اثر غالب تھا۔ اور چھٹی صدی قبل مسیح میں تیمار ایک حکومت

اے آرام مختلف خطوں کا نام رہا ہے۔ اس سے عموماً وہ علاقہ مراد لیا جاتا رہا جو فلسطین کے شمال مشرق میں دریائے فرات سے دمشق تک پھیلا ہوا تھا۔ کبھی کبھی اس کا اطلاق صرف دمشق اور کبھی اشوریہ پر بھی ہوتا رہا۔ یہاں مراد اول الذکر ہے (بائبل کی ڈکشنری صفحہ ۴۸)۔

کارکزی شہر تھا۔ اشوریہ کے ایک کتبے میں قوم شورد کا ذکر ملتا ہے جو آٹھویں صدی قبل مسیح میں مدائن صالح اور اس کے نواح میں آباد تھی۔ ۵۲۹ ق م میں ایران کے شہنشاہ سائرس نے بابل کو فتح کیا اور عرب کا شمال مشرقی حصہ ایران کا ایک صوبہ بن گیا۔ دو سو سال بعد جب اسکندر یونانی نے ایران کو فتح کیا تو عرب کا کچھ حصہ اس کے قبضے میں چلا گیا۔ اسکندر کے بعد جب مصر پر بطالسہ (۳۶۳ - ۱۴۷ ق م) کی حکومت قائم ہوئی تو انہوں نے بحیرہ قلزم اور عرب کی بعض بندرگاہوں پر اقتدار قائم کر لیا۔ پھر شمالی عرب میں بنیوں (اکل نبط) کی حکومت قائم ہو گئی جو شمال میں شام تک پھیل گئی تھی۔ ۵۰۰ء میں شمالی عرب پر رومنوں کا قبضہ ہو گیا۔ اس وقت کے حالات ایک عرب جغرافیہ نگار کلاؤڈیوس بطلموس نے قلمبند کئے تھے۔

ساسانی خاندان کے پہلے فرمانروا اردشیر اول (۲۲۱ء) نے مشرقی عرب میں ایک شہر بسایا اور بنو ازد کو وہاں آباد کر دیا۔ چوتھی اور پانچویں صدی کی تاریخ سے ہم آگاہ نہیں، چھٹی صدی میں حبشہ نے مین پر قبضہ کر لیا۔ اور ۵۷۰ء میں مین کا حبشی گورنر ابرہہ مکہ پر چڑھ دوڑا اور پٹ گیا۔ بعد میں جنوبی عرب پر ایرانی چھا گئے۔ اور ۶۳۲ء میں مین خلافت راشدہ کا ایک صوبہ بن گیا۔ اس کے بعد کیا ہوا، یہ جدول دیکھئے۔

سلسلہ	خلفایا حکمرانوں کی تعداد	از	تا	کیفیت
خلفائے راشدین	۴	۶۳۲ء	۶۶۱ء	
امویہ	۱۴	۶۶۱ء	۷۵۰ء	
عباسی	۳۷	۷۵۰ء	۱۲۵۸ء	

سلسلہ	خلفایا حکمرانوں کی تعداد	از	تا	کیفیت
رسولیان مین	۱۷	۱۲۶۹ء تا ۱۳۵۱ء		ان کی حکومت حضرت موسیٰ کو تک تھی۔
مالیک مصر	-		۱۵۱۶ء	ان مالیک میں سے بعض بوقت حکمران رہے
ترکان عثمانی	۲۸	۱۵۱۶ء تا ۱۹۱۴ء		

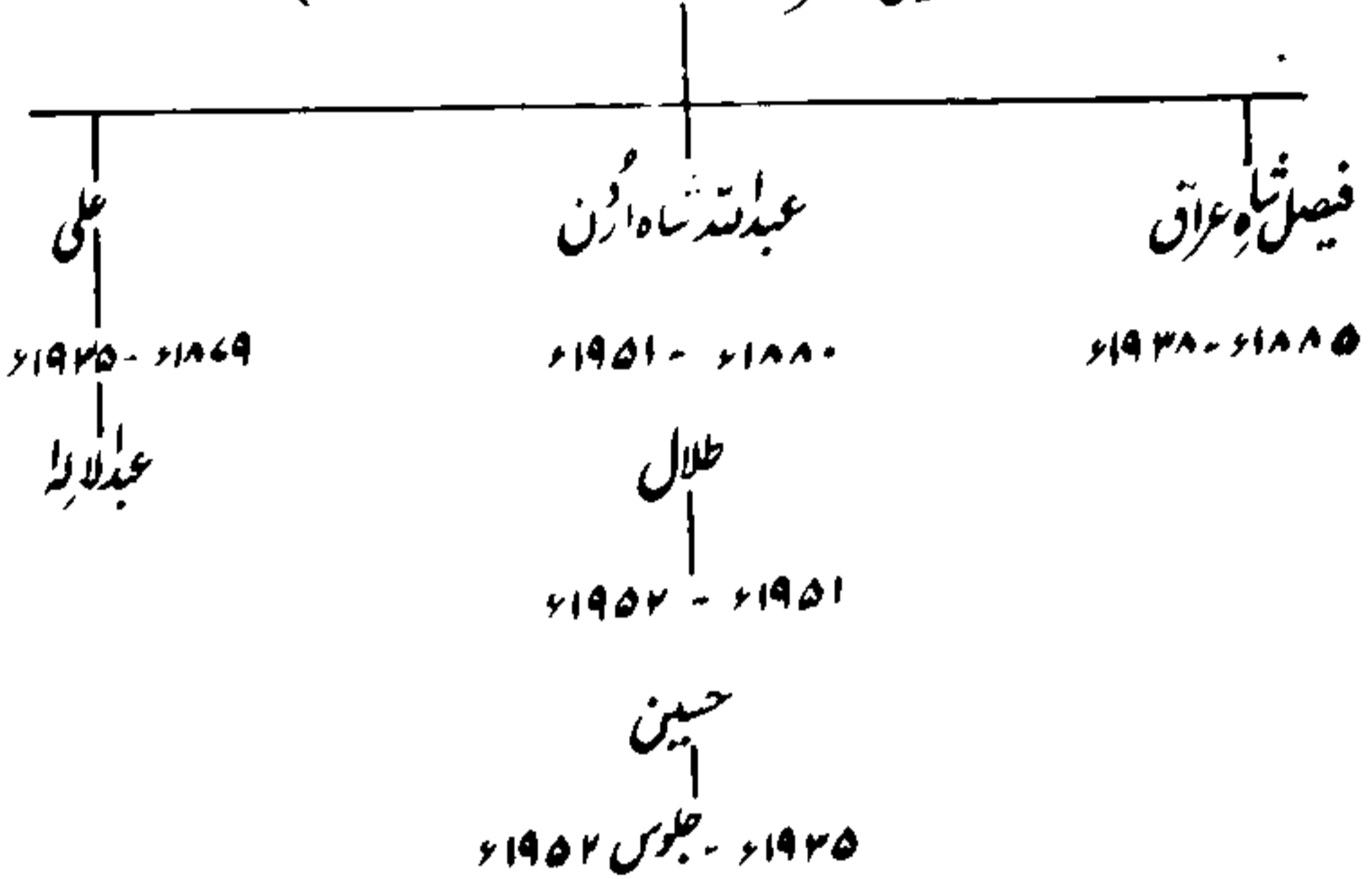
(انسائیکلو پیڈیا آف اسلام، جزیرہ العرب)

شرف مکہ

حسین بن علی ہاشمی ترکوں کی طرف سے ۱۹۰۸ء میں عرب میں کاگورز مقرر ہوا تھا۔ اس وقت اس کی عمر ۵۲ برس تھی۔ بیروت میں امریکی یونیورسٹی کے معلمین کی مساعی سے عربوں میں وطنیت کا خیال پیدا ہو گیا تھا جس سے شریف مکہ بھی متاثر ہوا۔ اور ترکوں کے خلاف بغاوت کے منصوبے بنانے لگا۔ جب ۱۹۱۲ء میں پہلی عالمی جنگ چھڑی تو برطانیہ نے شریف کو تھکی دی اور وعدہ کیا کہ اگر اتحادی جیت گئے تو برطانیہ سارے عرب کو شمالی شام سے بحیرہ عرب اور خلیج ایران سے بحر قزقم تک آزادی دے کر شریف مکہ کو بادشاہ بنا دے گا۔ چنانچہ ۱۹۱۶ء میں شریف نے بغاوت کر کے ترکوں کو عرب سے نکل دیا لیکن خاتمہ جنگ کے بعد برطانیہ نے تمام وعدے توڑ ڈالے اور عربستان کو عراق، شام، اردن، فلسطین، لبنان، یمن، جنوبی یمن، عمان، نجد و حجاز اور خلیجی ریاستوں میں تقسیم کر کے شریف کو عقبہ دین کے درمیانی علاقے کا بادشاہ بنا دیا۔ شام و لبنان فرانس کے حوالے کر دیئے۔ عراق و فلسطین کو اپنے ہاتھ میں لے لیا۔ اردن

عبدلہ بن شریف کو ملا اور باقی حصے مقامی اہلکار کے پاس رہنے دیئے۔ شریف کا شجرہ نسب
یہ ہے:-

حسین شریف مکہ (۱۸۵۲ء تا ۱۹۳۰ء)



شریف کے خلاف عرب میں خصوصاً اور دنیا کے اسلام میں عموماً شدید نفرت پھیل گئی
اور بالآخر ۱۹۲۵ء میں اس کی حکومت کو ابن سعود نے ختم کر دیا۔

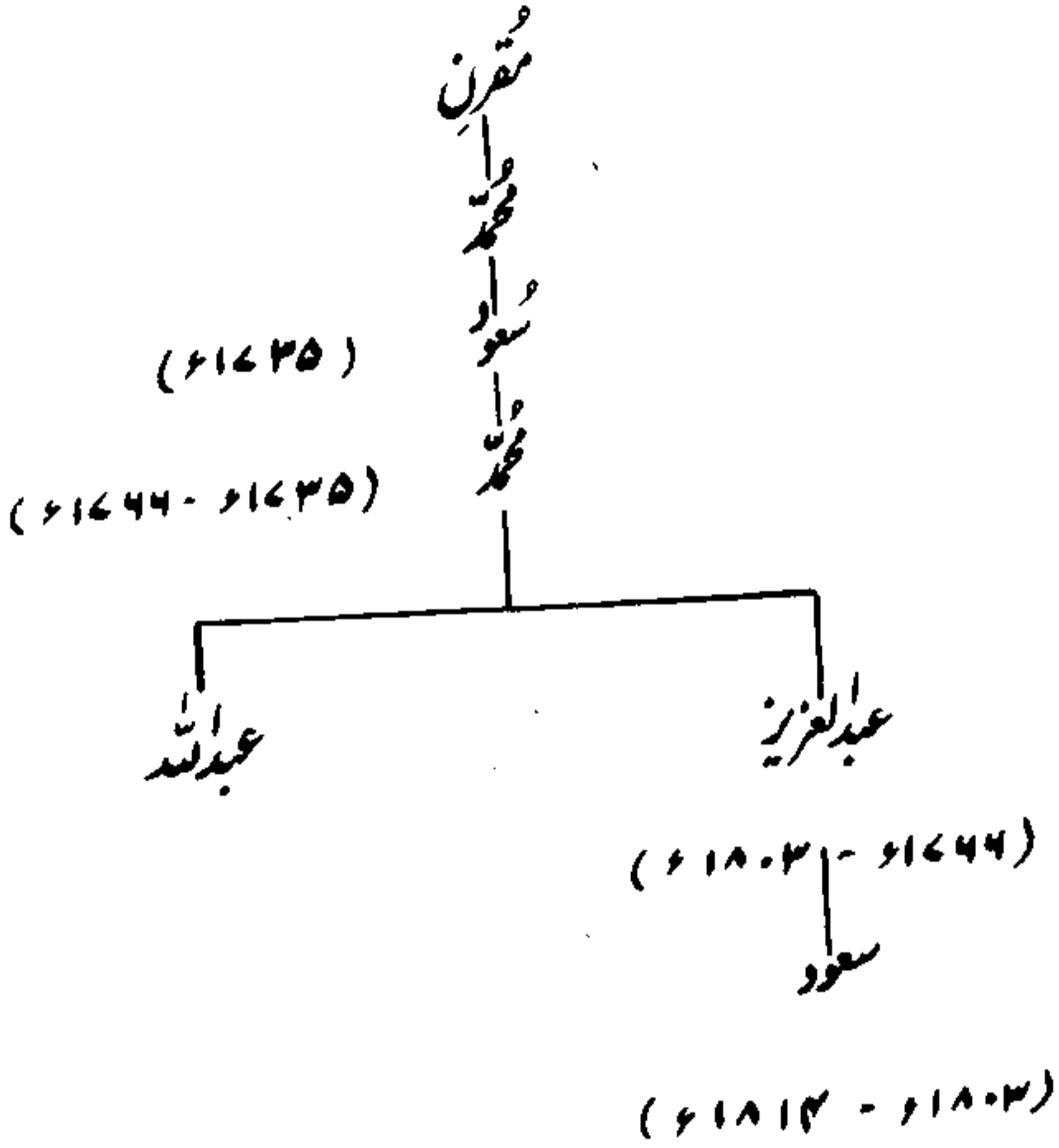
ابن سعود کے اسلاف

ابن سعود کے اسلاف کے متعلق ہم اتنا ہی جانتے ہیں کہ سعود بن محمد بن مقرن (مقرن)
اس کا ایک جد تھا۔ یہ قبیلہ عنزہ کا رہتا تھا۔ اور درعیہ (نجد) میں رہتا تھا۔ اس کا ورنہ
محمد عبد الوہاب نجدی کا پیر بن گیا۔ اس کی حکومت صرف نجد پر تھی۔ اس کے بعد کئی اور شاہین

اے نجد ایک سرسبز و بلند خطہ ہے اس کے شمال میں صحرائے شام، جنوب میں یامو، مشرق
میں خلیجی ریاستیں اور مغرب میں حجاز ہے۔ یہ بہت سے قبائل کا مسکن رہا ہے۔ مثلاً بنو اسد
باقی اس خطہ پر

اُسے شجرہ یہ ہے :-

شجرہ ابن سعود



جاری :- بنو اضبط بن کلاب، بنو نمیر، بنو ربوع وغیرہ۔ بکر و تغلب کی مشہور جنگ میں ہوتی تھی۔ یہیں کندہ کے نام سے ایک حکومت بنی تھی۔ پہلے جو عربی شاعری کا بابا آدم کہلاتے ہیں پیدا ہوا تھا۔ اور امر القیس حکومت کندہ کا آخری شاہزادہ تھا۔ نجد عہد قدیم سے قبائل عدناہ کا مسکن ہے۔ یہیں حضرت حنظل بن ولید نے پہلی مسجد بنوائی تھی۔ یہیں عرب کے مشہور شعراء الاغشی اور طسرفہ دفن ہیں اور لیلیٰ بھی یہیں رہتی تھی۔

اسٹیشن ذریعہ اضابطہ

مشاری

عبدالله

(۱۸۲۰-۱۸۱۸)

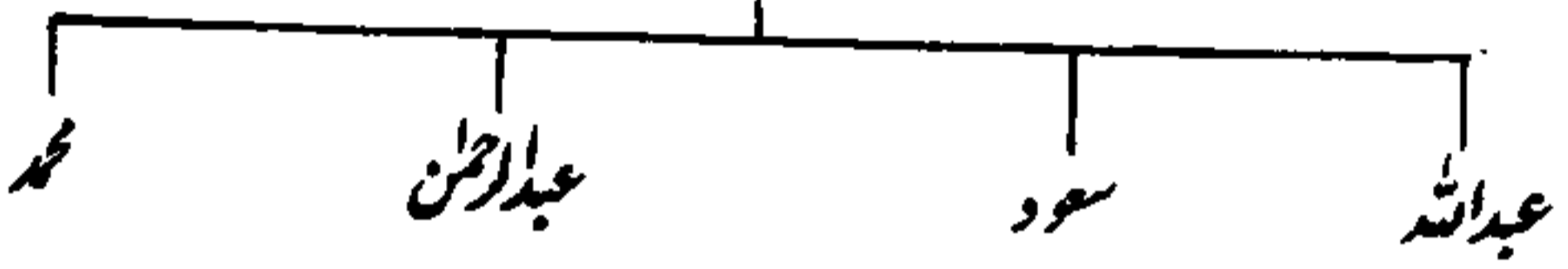
(۱۸۱۸-۱۸۱۴)

ترکی

(۱۸۲۰-۱۸۲۲)

فیصل

(۱۸۲۲-۱۸۲۹)




(۱۸۸۸-۱۸۹۱)

(۱۸۶۱-۱۸۶۲)

(۱۸۶۱-۱۸۶۵)

(۱۸۸۲-۱۸۶۲)

(۱۸۸۸-۱۸۸۶)



(۱۹۰۲-۱۹۵۲)

سعود

عبدالعزیز

(۱۹۵۲-۱۹۴۲)

فیصل

(۱۹۶۳-۱۹۶۲، جاری)

(دائرة المعارف الاسلامیہ ج ۱ صفحہ ۵۲۶)

نوٹ :- ۱۱۹۱ھ سے ۱۹۰۲ء تک کون حکمران رہا۔ یقینی طور پر معلوم نہیں ہو سکا
 کوئی عبدالعزیز بن سعود بن فیصل کا نام لیتا ہے۔ اور کوئی عبدالرحمن بن سعود بن فیصل کا۔ ابن سعود
 کا شجرہ ہر جدید مورخ نے دیا ہے لیکن ہر شجرہ دیکھنے سے مختلف ہے۔ سعود بن عبدالعزیز بن محمد ۱۱۱۲ھ، بڑا بہت حکمران
 تھا۔ اس نے حجاز، جنوبی شام، کچھ عراق اور عمان تک کو اپنی حکومت میں شامل کر لیا اور ترکوں کو
 دو مرتبہ شکست دی۔ اس کا فرزند عبداللہ نالائق ثابت ہوا۔ اور جان تک سے ہاتھ دھو
 بیٹھا اور اس کی سلطنت پر ترک قابض ہو گئے۔

عبدالعزیز بن سعود

عبدالعزیز بن سعود ۱۸۸۰ء کے قریب ریاض میں پیدا ہوا تھا جو ان ہوا تو اس
 نے رشیدیوں سے نجد لینے کا ارادہ کیا۔ جنوری ۱۹۰۲ء میں یہ تیس اونٹ اور چالیس آدمی
 لے کر آدھی رات کو ریاض میں جا نکلا۔ تینتیس آدمیوں کو شہر کے باہر چھوڑ گیا اور سات کو ساتھ
 لے کر کسی طرح رشیدی گورنر کے قلعے میں آ گیا۔ گورنر کو اس کے پینتالیس محافظوں سمیت
 مار ڈالا۔ اور ریاض پر قابض ہو گیا۔ اس کے بعد رشیدیوں نے بارہا حملے کئے۔ ترک بھی ان کی
 مدد کرتے رہے، لیکن بے سود۔ بالآخر ۱۹۲۱ء میں رشیدیوں کے آخری حکمران محمد بن طلال نے

لے نجد میں جبل شمر کا ایک سردار جس کا پورا نام عبداللہ بن علی الرشید تھا۔ اس نے ۱۸۳۵ء
 میں حائل کے شہر پر قبضہ کر کے اپنی حکومت کی بنا ڈال دی۔ یہ حکومت پھیلتی اور سکڑتی رہی
 اس کے حکمرانوں کی تعداد کافی تھی۔ ان میں سے طلال، متعب، محمد، عبدالعزیز بن متعب، سلطان
 اور سعود بہت اہم ہیں۔ آخری بادشاہ محمد بن طلال تھا۔ ان کی حکومت ۱۹۲۱ء تک جاری رہی۔

اپنا تاج و تخت ابن سعود کے سپرد کر دیا۔ (عربیاری بارن از جارج خیر اللہ صفحہ ۱۱۶)

۱۹۲۲ء سے ۱۹۲۶ء تک

۱۹۱۹ء۔ میں شریف کی افواج کو ابن سعود نے تڑاہ کے مقام پر زبردست شکست دی تھی لیکن اس نے ہزیمت خوردہ فرج کا تعاقب نہ کیا اور برطانیہ کے ڈر سے خاموش بیٹھا۔

۱۹۲۲ء۔ میں نجدی افواج اردن پر بڑھیں۔ لیکن برطانیہ کے کہنے سے پیچھے ہٹ گئیں۔

۱۹۲۲ء۔ میں شریف سے پھر تصادم ہو گیا اور ابن سعود نے مکہ و طائف کو لے لیا۔ ۱۹۲۵ء۔

میں جدہ، یمنوع اور مدینہ پر قبضہ کر لیا اور جنوری ۱۹۲۶ء۔ میں اپنی بادشاہت کا اعلان کر دیا۔

۱۹۲۴ء۔ میں فتح مکہ کے بعد حسین اپنے اہل و عیال کو لے کر جدہ چلا گیا اور اپنے

ایک فرزند علی ۱۸۶۹ء۔ کو اپنا جانشین بنا گیا۔ پھر جدہ سے عقبہ میں منتقل ہو گیا

اس پر ابن سعود معترض ہوا۔ اور برطانیہ نے اسے قبرص بھیج دیا۔ ۱۹۳۰ء۔ میں اس پر

فاجح گرا۔ اسے علاج کے لیے اردن میں عبداللہ کے پاس بھیج دیا گیا جہاں یہ جون ۱۹۳۰ء۔

میں مر گیا۔

شریف مکہ کی حکومت ختم ہونے کے بعد ابن سعود سارے عرب کا بادشاہ بن گیا

جب یہ ۱۹۵۳ء۔ میں فوت ہوا تو اس کا فرزند سعود اس کا جانشین بنا۔ ۱۹۶۳ء۔ میں اس

نے تخت چھوڑ دیا اور اس کے بھائی فیصل بن عبدالعزیز نے اقتدار سنبھال لیا اور آج ۱۹۸۲ء۔

میں خالد بن عبدالعزیز حکومت کر رہا ہے۔

ماخذ: ۱۔ دی ٹیل ایٹ صفحہ ۸۱ ۲۔ دائرۃ المعارف اسلامیہ، پنجاب، ابن سعود

۳۔ نسب نامہ رسول صفحہ ۹ ۴۔ ڈکشنری آف دی بائبل صفحہ ۴۸

۵۔ خیر اللہ صفحہ ۱۱۶ ۶۔ دی عرب اوپیننگ صفحہ ۳۳۷

شرق وسطی



۲۲۔ شمالی جمہوریہ

مشرقی افریقہ کا یہ ملک بحر ہند کے ساحل پر واقع ہے اور خلیج عدن سے زیرِ بحر تک بارہ سو میل میں پھیلا ہوا ہے۔ اس کا عرض ۵۰ میل سے ۳۰۰ میل تک ہے! اور کل رقبہ ۳,۰۲,۰۰۰ مربع میل کے قریب ہے۔ اس کے شمال اور مشرق میں سمندر، مغرب میں حبشہ اور جنوب میں کینیا ہے۔ شمالیہ کی قدیم تاریخ سے ہم بے خبر ہیں۔ صرف اتنا ہی جانتے ہیں کہ قرونِ وسطیٰ (۱۵۰۰-۱۵۰۰ء) میں چند قبائل شمال کی طرف سے بھی شمالیہ میں آئے تھے۔ شمالیہ کی مجموعہ آبادی ۲۹ لاکھ ہے جو مختلف قبائل پر مشتمل ہے۔ ان میں سے اسحاق، دیر اور درود بہت اہم ہیں۔ یہ شاخ در شاخ میں منقسم ہیں۔ مثلاً درود کی سب سے بڑی شاخ گبلا ہے۔ جس کی دو شاخیں کومبا اور گناوا کہلاتی ہیں۔ درود کی ایک اور شاخ سدا ہے جس کا ایک لطن (شاخ) مرہان کے نام سے معروف ہے۔ یہ قبائل اور ان کی درجنوں شاخیں ملک کے طول و عرض میں آباد ہیں۔ نسلاً یہ لوگ اپنے آپ کو عربوں کی اولاد بتاتے ہیں اور کہتے ہیں کہ ان کا بآول اسحاق بن احمد تھا۔ جو بارہویں یا تیرھویں صدی میں چالیس دیگر افراد کے ساتھ حضرت موت سے آیا تھا۔

(د اسلام ان افریقہ ص ۲۳۰)

یہ روایت کسی ایک قبیلے کے متعلق تو صحیح ہو سکتی ہے۔ لیکن سارے ملک پر اس کا اطلاق

درست نہیں۔ کیونکہ اس ملک کے مقامی حبشی باشندے قدیم زمانوں سے یہاں آباد ہیں۔
اور عربوں کا ورود بہت بعد کا واقعہ ہے۔

یورپوں کا ورود

انیسویں صدی کے وسطِ آخر میں جب بعض یورپی اقوام نے مشرقِ کارخ کیا تو انکے
کچھ گروہ افریقہ میں بھی اگھے۔ اور انہوں نے اہلِ سوماتریہ کو آزادی سے محروم کر دیا۔ ۱۸۸۲ء
میں برطانیہ و فرانس اور ۱۸۸۹ء میں اطالوی آئے۔ اور یہ مختلف اضلاع پر قابض
ہو گئے۔

برطانیہ کے حصے میں ۶۸۰۰۰ مربع میل علاقہ آیا۔

اطالی نے ۲۲۵۰۰۰ " " پر قبضہ کر لیا۔

اور فرانس نے ۹۰۰۰ " " ہتھیالیا۔

میزان :- ۳۰۰۲۰۰۰

دوسری جنگِ عظیم کے بعد جب اقوامِ متحدہ نے تمام اقوام کو آزاد کرانے کے لیے
مستعمرین پر دباؤ ڈالنا شروع کیا۔ تو رفتہ رفتہ تمام ممالک آزاد ہو گئے اور سوماتریہ کے تینوں
نقطے ضم ہو کر یکم جولائی ۱۹۴۵ء کو ایک وسیع و آزاد جمہوریہ بن گئے۔ ۱۹۶۱ء میں اس ملک
کی آبادی ۳۰ لاکھ ۲۶ ہزار تھی۔ تقریباً سب کے سب مسلمان۔ دار الحکومت کا نام موناغالیٹو
ہے۔ اور ۱۹۴۵ء سے جنرل محمد صیاد سربراہ حکومت ہے۔

ماخذ ۱۔ اسلام ان افریقہ صفحہ ۲۲۶ ۲۔ کامپٹن ج ۲ صفحہ ۲۵۶

۳۔ افریقہ صفحہ ۱۰۱

۴۔ عالمی معلومات صفحہ ۳۷۲

۲۳ - سوڈان

یہ ملک مشرقی افریقہ میں واقع ہے اس کے شمال میں مصر، جنوب میں کینیا و یوگنڈا
مشرق میں حبشہ و فلزم اور مغرب میں چاڈ واقع ہے اس کا رقبہ ۵۰۰,۰۰۰ مربع میل
اور آبادی ۱۹۶۱ء ۱,۰۰۰,۰۰۰ ہے۔ مسلمانوں کا تناسب ۷۰ فیصد ہے۔

تاریخ سوڈان

سوڈان کی قدیم تاریخ سے ہم بے خبر ہیں۔ صرف اتنا ہی جانتے ہیں کہ تقریباً ۵۰۰
ق م میں لیبیا کے ایک خاندان نے نوبیا (سوڈان) میں طرح حکومت ڈال دی تھی اور نپاٹہ کو دار الحکومت
بنالیا تھا۔ رفتہ رفتہ اس نے مصر پر بھی قبضہ کر لیا۔ یہ خاندان صدیوں باقی رہا پھر جب اس
میں آثار ضحلال نمودار ہوئے تو ۳۵۰ء میں حبشہ کے عیسائی بادشاہ نے اس پر قبضہ کر لیا پھر
بعد سوڈان میں تین الگ الگ سلطنتیں قائم ہوئیں جنہوں نے چھٹی صدی میلادی میں عیسائیت قبول کر لی۔
جب ۶۳۹ء میں مسلمان مصر پر قابض ہوئے تو اس وقت سوڈان میں دو عیسائی خاندان
حکمران تھے مسلمانوں نے چھ صدیوں تک ان سے کوئی تعرض نہ کیا لیکن جب مصر میں مالیک بنی
ہوئے

۱۔ نپاٹہ شمالی سوڈان کا ایک شہر تھا۔ موجودہ براوی (NIROWI) کے قریب اور خرطوم سے
دو سو میل شمال میں۔ یہ اب مٹ چکا ہے۔

(۱۲۵۰ - ۱۳۹۰) بربر اقتدار آگئے۔ تو انہوں نے رفتہ رفتہ شمالی سوڈان کی حکومت کو ختم کر دیا۔ لیکن جنوبی حکومت ۱۵۰۴ء تک باقی رہی۔ اسے حبشی حکمہ آوروں نے جو جنوب کی طرف سے آئے تھے اور فنج کے نام سے مشہور تھے ختم کیا۔ ۱۵۹۶ء میں سلطان سلیمان سلونگ نے جو عرب سے آیا تھا سوڈان کے ایک حصے پر حکومت قائم کر لی اور جب اٹھارویں صدی میں فنج کمزور پڑ گئے تو اس اسلامی حکومت نے فنج کے اہم شہر اور علاقے کو دفان (خرطوم) سے دو سو میل جنوب میں اپر قبضہ کر لیا۔ اور حکومت فنج ختم ہو گئی۔ ۱۸۱۹ء میں مصر کے خدیو محمد علی نے سوڈان پر قبضہ کر لیا۔ ۱۸۸۲ء میں ہدیمی سوڈانی نے مصر اور برطانیہ کو سوڈان سے نکال کر اپنی حکومت قائم کر لی۔ اس کے خلاف مصر، برطانیہ اور حبشہ نے بار بار فوج بھیجی۔ لیکن ہر بار شکست کھانی۔ جب ۱۸۸۵ء میں اس کی دفاتت ہو گئی تو اس کے خلفائیرہ برس تک حکومت کرتے رہے۔ ۱۸۹۸ء میں برطانیہ نے ایک فوج جنرل کچر کی کمان میں بھیجی۔ اور اس نے ہدیمی کی حکومت کو ختم کر دیا۔ پھر مصر و برطانیہ مل کر حکومت کرنے لگے اور ملک کا نام رکھ دیا "اینگلو ایشین سوڈان"۔ مصر آزاد ہونے کے بعد سوڈان کا مطالبہ کرنے لگا۔ لیکن برطانیہ نہیں مانتا تھا۔ بالآخر ۱۹۵۶ء میں سوڈان کو آزادی مل گئی۔ ۱۹۵۸ء میں جنرل ابراہیم عبود نے اقتدار پر قبضہ کر لیا اور ۱۹۶۳ء میں جنرل نومی اگیلا - ماخذ - ۱۔ کاپٹن ج ۲۱ صفحہ ۲۰۵ - ۲۰۵، اسلام ان فریقہ صفحہ ۲۰۵ - ۲۰۵، اولیہ صفحہ ۸۶، ۹۰

لے ہدیمی سوڈانی کا اصلی نام محمد تھا اور اسکے باپ کا نام عبداللہ تھا۔ عبداللہ ایک بڑھی تھا جو کشتیاں بنا تا تھا محمد کی ولادت ۱۲۵۰ء کے قریب ہی تھی۔ بڑے ہو کر اس نے ہدیت کا دعویٰ کر لیا اور پیرفل کی ایک کثیر تعداد اپنے گوج کر لی اپنی کی مدد سے اس نے حکومت قائم کی اور مصر و برطانیہ کو بے شکست دی۔ اسکی وفات ۱۸۸۵ء میں ہوئی تھی

۲۴۔ سیرالیون

غربی افریقہ کا یہ ملک لبریا اور گنی کے درمیان اوقیانوس کے ساحل پر واقع ہے اس کا رقبہ ۲۷۹۴۵ مربع میل اور آبادی (۱۹۷۱ء) ۲۷ لاکھ ہے۔ اس میں مسلمانوں کا تناسب ۶۵ فیصد ہے

تاریخ

پرتگال کا ایک سیاح پیڈرو وار سنٹرا (PEDRO DA CINTRA) ۱۴۸۲ء میں ساحل کے اس مقام پر اتر ا جو سیرالیون کے قریب تھا۔ اس سے پہلے دنیا اس ملک سے نا آشنا تھی۔ اس نے ایک شیر نما پہاڑ دیکھ کر اسے سیرالیون (شیر نما) کے نام سے موسوم کر دیا۔ اس سے پہلے اس خطے کا نام رومارنگ (ROMARONG) تھا۔

۱۶۸۷ء میں انگلستان کے ایک رجم دل ڈاکٹر ہنری سمتھ مین نے ساحل کے اس حصے پر ان علاموں کے لیے جو اپنے آقاؤں کی قید سے بھاگ نکلے تھے اور ان فوجیوں کے لیے جنہیں فوج سے ڈسچارج کر کے بے روزگار کر دیا گیا تھا۔ ایک شہر تعمیر کرایا۔ ۱۶۸۸ء میں یہیں برطانیہ نے تینی قبیلہ کے سردار نمباز نامی سے ساحل کا ایک ٹکڑا خرید کر وہاں بندرگاہ بنادی۔ ۱۶۹۳ء میں علاموں کے لیے ایک اور نو آبادی بنادی گئی جس کا نام فری ٹاؤن رکھا گیا۔ یہی شہر بعد میں اس ملک کا دار الحکومت قرار پایا۔

برطانیہ آہستہ آہستہ اپنے مقبوضہ رقبے میں بزورِ رز اضافہ کرتا گیا۔ یہاں تک کہ ایک اچھا خاصہ رقبہ انگریز کے قبضے میں آ گیا۔ جب اس صورتِ حال کے خلاف مقامی آبادی نے احتجاج کیا تو برطانوی پارلیمنٹ نے ۱۸۵۵ء میں مزید رقبہ حاصل کرنے کی ممانعت کر دی۔ ۱۸۹۶ء میں برطانیہ نے اسے اپنی نو آبادی بنالیا۔ چونکہ برطانیہ کا راج ہر جگہ ظالمانہ خود غرضانہ اور طلبانہ رہا ہے اس لیے مقامی آبادی نے ۱۸۹۸ء میں بغاوت کر دی۔ اس بغاوت کو کچلنے کے لیے برطانیہ نے بے اندازہ مظالم توڑے۔ لیکن یہ فسادات ساٹھ برس تک جاری رہے۔ بالآخر ۲۷ اپریل ۱۹۴۱ء کو یہ ملک کاٹلا آزاد ہو گیا۔

اس ملک میں کئی وحشی قبائل آباد ہیں۔ ان میں تمسنی، سوسو، مینڈی اور سوتیما قابل ذکر ہیں۔ ان میں مسلمانوں کا تناسب تقریباً تیر فیصد ہے۔ اس ملک میں بیڑوں کی کئی کانیں ہیں

مآخذ :-

۱۔ کاپٹن ج ۲۰ صفحہ ۱۹۲

۲۔ اسلام ان افریقہ صفحہ ۲۹۸

۳۔ افریقہ صفحہ ۳۴۰، ۳۴۸

۲۵۔ سینی گال

غربی افریقہ کی یہ ریاست گیمبیا کے شمال اور ماریطانیہ کے جنوب مغرب میں ساحل پر واقع ہے۔ اس کا رقبہ ۲۰۱،۷۷۷ مربع میل اور آبادی (۱۹۷۱ء) ۲۰ لاکھ ہے۔ مسلمانوں کا تناسب ۸۹ فیصد ہے۔

اس ملک کا نام ایک دریا سے ماخوذ ہے۔ جو اس ملک سے گزر کر اور ایک ہزار میل کی راہ طے کر کے اوقیانوس میں گرتا ہے۔ پہلے اس ملک کو اہل یورپ سینی گیمبیا کہتے تھے۔ اور پچھلے دو سو سال سے یہ سینی گال کہلاتا ہے۔ حبشی افریقہ میں یہ پہلا ملک ہے۔ جہاں ۱۰۵۰ء میں المرابطین نے ایک زاویہ بنا کر حبشیوں کو اسلام سے رُوشناس کرایا تھا۔ ان لوگوں کی ایک خاصی تعداد ایمان ہو کر اشاعتِ اسلام میں سرگرم ہو گئی۔ اس ملک کی مقامی آبادی میں فولا، دولوف اور منڈنگو قبائل قابل ذکر ہیں۔ کچھ برابرہ بھی یہاں آباد ہیں۔

اس ملک میں سب سے پہلے پندرہویں صدی میں پرتگالی آتے تھے پھر ۱۶۲۶ء میں فرانس نے دریائے سینی گال پر ایک رہائشی بستی بنالی۔ ۱۷۵۸ء میں برطانوی آگے

اور فرانس سے اس کے مقبوضات چھین لئے لیکن ایک معاہدے کی رو سے جو برطانیہ و فرانس
 میں ہوا تھا۔ ۱۷۸۳ء میں یہ ملک فرانس کو مل گیا۔ اور یہ دائیں بائیں ہر طرف بڑھنے
 لگا۔ یہاں تک کہ وہ ابجیریا سے انگولا اور سوڈان سے سینی گال کے ساحل تک چھا گیا۔ یہ سارا
 رقبہ کوئی ۴۸ لاکھ مربع میل بنتا ہے۔ طویل جدوجہد کے بعد یہ ملک ۲۰ جون ۱۹۶۰ء کو
 آزاد ہو گیا اور ۲۰ ستمبر ۱۹۶۰ء کو اقوام متحدہ کا ممبر بن گیا۔

ماخذ :-

- ۱۔ اسلام ان افریقہ صفحہ ۲۲۲
- ۲۔ کامپٹن ج ۲۰ صفحہ ۱۰۸ بی

۲۶ - شام

شام کے شمال میں ترکی، جنوب میں اردن اور فلسطین، مشرق میں عراق اور مغرب میں بحیرہ روم ہے اس کا رقبہ ۴۶۰۴۶ مربع میل ہے اور آبادی (۱۹۶۱ء) ۶۴ لاکھ۔

قدیم تاریخ

شام کی تاریخ بہت پرانی ہے۔ اور یہ آہستہ آہستہ سامنے آرہی ہے۔ ۱۹۳۰ء میں شام کے ایک شہر لتاکیہ (یا لاذقیہ - انطاکیہ سے ۶ میل جنوب میں ایک ساحلی شہر) سے قدرے شمال میں کھدائیوں سے ایک ایسی تہذیب کے آثار ملے ہیں جو چودھویں اور پندرہویں صدی قبل مسیح میں عروج پر تھی۔ جہاں سے ایسے گہرے آمد ہوتے ہیں جن کے ساتھ غسل خانے بھی تھے۔ یہ جو ایک لائبریری، کاپتہ دیتی ہے اس لائبریری میں جنگی نظموں اور دعاؤں کے مجموعے، صرف و نحو کی کتابیں، اور وہ تحائف رکھے تھے جو فرامین مصر نے مختلف مواقع پر سلاطین شام کو بھیجے تھے۔

بیسویں صدی کے آغاز تک اردن اور فلسطین بھی شام میں شامل تھے۔ پہلی جنگ عظیم (۱۹۱۴ء - ۱۹۱۹ء) کے بعد انگریزوں نے اسے چار ٹکڑوں میں بانٹ دیا۔ شام، لبنان، اردن اور فلسطین۔ شام و لبنان فرانس کے سپرد کر دیئے۔ اردن کو شاہ حسین کے ایک فرزند عبداللہ

کے حوالے کر دیا۔ اور فلسطین کو اپنی نگرانی میں لے لیا۔ ان چاروں ٹکڑوں کی پرانی تاریخ شام ہی کی تاریخ ہے۔ بائبل کے عہد میں شام کو آرام کہتے تھے۔ اُس وقت کا شام تین سو میل لمبا اور پچاس سے ایک سو پچاس میل تک چوڑا تھا۔ کل رقبہ ۳۰ ہزار مربع میل کے قریب تھا۔ لیکن آج کا شام اُس سے دگنا ہے۔

شام کے ابتدائی باشندے کنعانی، حتی اور عموری اور دیگر حامی النسل قبائل تھے جو پہلے مصر، حبشہ اور کُش (حبشہ و مصر کے درمیان) میں آباد تھے۔ وہاں سے یہ ہجرت کر کے پہلے حماک آئے۔ اور پھر بقیہ شام پر بھی قابض ہو گئے۔ دمشق کو اُس وقت بھی خاص اہمیت حاصل تھی (پیدائش ۱۵)، حماک ذکر بائبل میں بھی ملتا ہے (گنتی ۱۳)۔

حضرت داؤد (۱۰۵۵-۱۰۱۵ ق م) کے عہد سے شام و فلسطین نیم تاریخی دور میں دخل ہو گئے تھے۔ بائبل میں ہے کہ حضرت داؤد کو پہلے صنوباہ کے بادشاہ ہدو عینزر سے لڑنا پڑا (۲ سمویل ۸)۔ پھر دمشق کو شکست دی۔ اس کے بعد بنو عمون سے مقابلہ ہو گیا۔ (۲ سمویل ۱۱) ان تمام لڑائیوں میں حضرت داؤد کو فتح نصیب ہوئی۔ اور اُن کی حکومت ساحل لبنان سے لب فرات تک پھیل گئی اور سارا فلسطین، شام اور اردن اُن کے حیطہ اقتدار میں آ گیا۔ یہ شان و شوکت

اے ڈکٹری آف بائبل ص ۴۸ جب شام کئی چھوٹی چھوٹی سلطنتوں میں بٹ گیا تو ہر ریاست کا نام دوسری سے الگ ہو گیا۔ لیکن لفظ آرام مشترک رہا۔ مثلاً آرام صنوباہ (۲ سمویل ۱۳)، آرام معکہ (تاریخ ۱۹)، آرام دمشق (دمشق ۱، ۲ سمویل ۸)۔ لفظ آرام کے معنی ہیں رفیع سطح زمین۔

۸ حضرت لوط کی ایک بیٹی کی اولاد جو عمان میں آباد ہو گئی تھی۔

حضرت سلیمان کے عہد (۱۰۱۵ - ۹۷۵ ق م) میں بھی باقی رہی۔ صرف اتنا سا فرق پڑا کہ صوبہ کے ایک سردار اُزان نے دمشق میں اپنی الگ سلطنت قائم کر لی۔ (التاریخ ۱/۱۱۷)

حضرت سلیمان کی وفات کے بعد اُن کی سلطنت دو حصوں میں تقسیم ہو گئی: جنوبی حصہ بنو یہوداہ کو ملا اور شمالی حصہ باقی بنو اسرائیل (رُوبن، شمعون، اشکار، یوسف وغیرہ) کی اولاد کو بنو لادی دونوں سلطنتوں میں مذہبی امور کے نگران تھے۔ ان سلطنتوں کے کوائف اور دیگر واقعات اس جدول میں دیکھئے۔

سال	سلسلہ سلاطین	دیگر کوائف
۹۷۵ - ۵۸۷ ق م	۴ سلاطین یہوداہ	۵۸۷ ق م میں بخت نصر نے یوروشلم کو تباہ کر دیا اور یہوداہ کی سلطنت بھی ختم ہو گئی۔
۹۵۳ - ۷۲۲ ق م	۳ سلاطین اسرائیل	شمالی سلطنت اسرائیل کھلائی تھی۔ اسے اشوریا نے ختم کیا تھا۔ ساریہ اس کا دارالحکومت تھا۔
۵۲۷ - ۴۵۸ ق م	سارس کا زمانہ	ایران کے شہنشاہ سارس نے یہودیوں کی ہائی کا حکم دے دیا۔ انہیں بخت نصر کا پڑا بابل

۱۱ حضرت یعقوب علیہ السلام کی چار بیویاں تھیں اور بارہ فرزند۔ انکی بیوی لیاہ سے رُوبن، شمعون، لادی، یہوداہ، اشکار اور زبولون۔ راحیل سے یوسف اور بن یمین۔ بہاہ سے دان اور نفتالی۔

زلف سے جدا اور اشر تھے۔ پیش ۳۵
۲۳ - ۲۴

سال	سلسلہ سلاطین	دیگر کوائف
۲۵۸ - ۲۳۳ ق م	اشور و ایران	میں لے گیا تھا۔ یہ واپسی قافلوں کی صورت میں ہوئی اور ۲۵۸ ق م تک ۸۰ سال جاری رہی واپس آنیوالوں کی تعداد دو لاکھ تھی (کمینٹری) فلسطین پر پہلے اشوریوں نے قبضہ کیا تھا۔ پھر یہ بابل کے قبضے میں چلا گیا اور ۲۵۸ ق م سے ۳۳۳ ق م تک ایران کے تحت رہا۔
۳۲۱ ق م کے بعد	یونانی عروج کا زمانہ	جب ۳۳۳ ق م میں اسکندر اعظم کی وفات ہوئی تو اس کی وسیع سلطنت اس کے جرنیلوں نے بانٹ لی۔ مصر پر جنرل بطلمیوس قابض ہو گیا اور عراق و شام سلوقس کے حصے میں آئے۔
۳۰۰ - ۱۲۶ ق م	انطاکیہ کے بادشاہ	جب سلوقس شام پر قابض ہوا تو اس نے حلب کے مغرب میں ساحل کے قریب انطاکیہ شہر کی بنا ڈال دی اور اسے اپنا دار الحکومت بنالیا۔ اس سلسلے کے تمام بادشاہ انطیاقس کہلاتے تھے۔ یہ کل سات تھے۔ آخری انطیاقس کی وفات ۱۲۶ ق م میں ہوئی تھی۔ یہ سب کے سب یہود کے دشمن تھے۔ ان میں سے ایک یعنی انطیاقس چہارم نے بیت المقدس کو

سال	سلسلہ سلاطین	دیگر کوائف
		لوٹ کر ہزاروں یہودی قتل کر دیے تھے۔ (بائبل کی ڈکشنری صفحہ ۴۱)

۱۶۴-۶۹، رقم، مکابی

فلسطین کی ایک قدیم بستی محمدین (مودین) میں ایک نیک یہودی متی تھیاس رہا کرتا تھا۔ جب اس نے دیکھا کہ انطاکیہ کے انطاکیس یہودیوں کی ثقافت، مذہب اور تہذیب کو مٹانے پر تل گئے ہیں تو یہ مخالفت پہنچ گیا۔ گو حکومت نے اس کے پیروں کو سخت ترین ایذائیں دیں۔ لیکن اس کے عزم میں فرق نہ آیا۔ جب یہ مر گیا تو اس کا ایک فرزند جو اس قوم کا لیڈر منتخب ہوا۔ اس نے اپنا لقب مکابی (ہتھیوڑے والا) تجویز کیا۔ اور اس کے بعد سارا سلسلہ سلاطین مکابی کے نام سے مشہور ہو گیا۔ ان لوگوں نے سلاطین انطاکیہ کو مسلسل شکستیں دے کر یہود کو پھر زندہ کر دیا۔ یہ سلسلہ ۱۶۴ ق م سے ق م تک باقی رہا۔

۶۷ ق م سلسلہ ہیرودیس کا خاندان

ہیرودیس فلسطین ہی کے ایک رئیس اینٹی پیٹر (ANTI PATER) کا فرزند تھا۔ جو یس سیزار روم کا مشہور شہنشاہ) نے اینٹی پیٹر کو ۶۷ ق م میں یہوداہ کا گورنر بنا دیا تھا۔ جب ۴۱ ق م میں اینٹیونی (ANTONY) شام میں گیا تو ہیرودیس کو گورنر بنا دیا اور ایک سال بعد بادشاہ۔ بادشاہت کا یہ سلسلہ ۳۷ ق م تک جاری رہا۔ سلاطین کی تعداد چھ تھی۔
(ڈکشنری آف دی بائبل صفحہ ۲۳۷)

رومنر شام میں

شامان ہیروڈیس کے بعد بھی شام پر رومنر کا تسلط رہا۔ جب ۳۳۰ء میں سلطنتِ رومہ شرقی و غربی رومہ میں تقسیم ہو گئی۔ تو شام شرقی رومہ کا حصہ بن گیا۔ یہ صورتحال ۶۳۲ء میں مسلمانوں کے تسلط تک قائم رہی۔ اس کے بعد کے تغیرات اس جدول میں دیکھئے۔

سلسلہ	تعدادِ سلاطین	عرصہ حکومت از تا	کیفیت
خلفائے راشدین	۴	۱۱ء تا ۶۲۰ء	
خلفائے اُمیہ	۱۴	۶۲۱ء تا ۷۵۰ء	
خلفائے عباسی	۲۷	۷۵۰ء تا ۱۲۵۸ء	اس دوران میں بنو طولون نے مصر شام میں خود مختاری کا اعلان کر دیا اور اس کے سلاطین نے ۲۵۴ء سے ۲۹۳ء تک حکومت کی۔
انشیدی	۵	۳۲۳ء تا ۳۵۸ء	محمد انشید عباسیوں کی طرف سے مصر کا گورنر تھا۔ اس نے آزادی کا اعلان کر دیا تھا۔
فاطمی	۱۵	۳۵۸ء تا ۴۰۱ء	یہ لوگ مصر کے حکمران تھے۔ لیکن ۲۵۶ء میں شام کو بھی فتح کر لیا تھا۔
آلِ حمدان	۸	۳۱۷ء تا ۳۹۲ء	
آلِ مرداس	۱۱	۴۱۴ء تا ۴۷۶ء	
سلاطین بزرگ و سلاجقہ شام	۱۲	۴۲۹ء تا ۵۵۲ء	
آتابکان دمشق	۶	۴۹۷ء تا ۵۲۹ء	

۵۸۲ تا ۶۲۲ء	۲۵	دشمن کے ایوبی	حصص، صلب اور
۶۲۸ تا ۶۲۲ء	۳۰	مہلیک بحری دہری	
۹۲۲ تا ۱۳۲۶ء (۱۹۱۹ء -)	۲۹	ترکان عثمانی	

پہلی جنگ عظیم کے بعد

پہلی جنگ کے بعد اتحادیوں نے ترکی کے عربی مقبوضات کو آپس میں تقسیم کر لیا۔ عراق و فلسطین پر انگریز قابض ہو گیا اور شام و لبنان فرانس کے حوالے ہو گئے۔ اس بند باندھ پر ان ممالک میں شدید رد عمل ہوا۔ اور آزادی کی تحریک شروع ہو گئی۔ بالآخر ربع صدی کی جدوجہد کے بعد ۱۹۴۶ء میں شام کا ملاً آزاد ہو گیا۔

شام کا پہلا صدر شکر می الکواتلی تھا۔ جسے ۱۹۴۹ء میں فوج کے چیف آف سٹاف کرنل حسنی زعیم نے معزول کر کے اختیارات خود سنبھال لیے تھے۔ چند ماہ بعد کرنل سمیع نے اقتدار پر قبضہ کر لیا اور صرف دو ماہ بعد کرنل ادیب الشکلی نے اسے برطرف کر دیا۔ ۱۹۵۳ء کے انتخابات کے بعد شکلی کو صدر منتخب کر لیا گیا۔ ۱۹۵۸ء میں شام نے مصر سے الحاق کر لیا۔ لیکن ۱۹۶۱ء میں الگ الگ ہو گئے۔ ۱۹۶۳ء میں جنرل الامین الحفیظ صیدنا ۱۹۶۴ء میں نور الدین العطاشی برسر اقتدار آ گیا۔ ۴ مارچ ۱۹۶۱ء کو حافظ الاسد نے منصب صدارت سنبھال لیا۔ اور آج ۱۹۸۲ء میں یہی صدر ہے۔

ماخذ :-

- ۱۔ دی ڈیل ایٹ صفحہ ۳۸۳
- ۲۔ بائبل
- ۳۔ کنسار انسائیکلو پیڈیا صفحہ ۵۰۳
- ۴۔ ڈکشنری آف دی بائبل صفحہ ۶۷۵
- ۵۔ انقلابات عالم صفحہ ۱۲۹
- ۶۔ کینین صفحہ ۱۸۲

۲۷- عراق

اس ملک کا رقبہ ۱۱۸,۱۱۸ مربع میل اور آبادی ۱۹۷۱ء - ایک کروڑ ہے

تاریخ عراق

شمالی عراق کی کھدائیوں سے کچھ ایسے آثار ملے ہیں۔ جن سے پتہ چلتا ہے کہ وہاں چھ ہزار سال قبل مسیح میں بھی کچھ قبائل آباد تھے۔ بعد میں جب خلیجِ ایران سمٹ کر جنوب کی طرف سرک گئی اور نیچے سے وہ علاقہ برآمد ہوا جو موجودہ بصرہ اور بغداد کے درمیان واقع ہے۔ تو یہاں بھی تین ہزار قبل مسیح میں کچھ قافلے باہر سے آنے لگے۔ پہلا اور تیسرا قافلہ ایران کی سطوحِ مرتفع سے آیا تھا۔ اور دوسرا شمالی اناطولیہ سے۔ یہ لوگ رفتہ رفتہ ایک قوم بن گئے اور سیمیری کے نام سے معروف ہو گئے۔ نسلًا یہ غیر سامی تھے۔ بعد میں اکادمی اُبھرے جو سامی نسل تھے۔ ان کے پاس ایک درخشاں تہذیب تھی۔ جس سے سیمیری بھی متاثر ہوئے اور ان کے طلب سے ایک روشن تہذیب وجود میں آگئی۔ پھر وہاں حتیٰ اور عریٰ اُپہنچے۔ ان

۱۔ اکادمی سے مراد ہے، اگد کارہنے والا۔ قدیم بابل کا یہ شہر موجودہ بغداد سے قدس شمال مغرب میں واقع تھا۔ ۲۳۵۰ ق م میں سارگن اول نے اسے وال حکومت بنایا تھا۔

۲۔ حتی۔ حث کا اسم نسبت ہے۔ حث کنعان بن حام بن نوح کا ایک بیٹا تھا جس کی اولاد موجودہ وسطی ترکی میں آباد ہو گئی تھی۔

۳۔ حضرت یعقوب کے بھائی عیسو کی اولاد۔

لوگوں کی جدوجہد سے عراق میں کئی چھوٹی بڑی سلطنتیں وجود میں آئیں۔ ان میں سے دو بہت طاقتور تھیں۔ شمال میں اشوریہ اور جنوب میں بابل۔

(دی ٹل ایسٹ ص ۲۴۲)

بابل

یہ فرات کے کنارے ایک شہر تھا۔ جو بابل حکومت کا پایہ تخت رہا۔ جب سام بن نوح کی اولاد اصرادھر پھیلی تو ان کا ایک گروہ شغار (موجودہ بصرہ و کوفہ کے درمیان و جلد و فرات کا دوآبہ) میں آباد ہو گیا تھا۔ وہاں انہوں نے ایک شہر (بابل) کی بنا ڈال دی۔ جس کے مسماروں کی بولیوں میں اللہ نے اختلاف ڈال دیا تھا۔ اس اختلاف سے کام میں رکاوٹ پیدا ہو گئی۔ لفظ بابل کے معنی ہیں رکاوٹ، افراتفری، گڑبڑ اور اس مینار کا نام "بابل" پڑ گیا۔ بعد میں شہر بھی اسی نام سے پکارا جانے لگا۔ یہ شہر مدت ہوئی تباہ ہو چکا ہے۔ اور اب کھدائیوں سے اس کے در و دیوار برآمد ہو رہے ہیں۔ بعض کتبوں سے پتہ چلتا ہے کہ یہ شہر ۳۸۰۰ ق م میں موجود تھا۔ اس کی سیاسی تاریخ اندازاً تین چار ہزار قبل مسیح سے شروع ہوتی ہے۔ کالڈیہ کا ایک مورخ بروسس (BEROSUS) بابل کے تین حکمران سلسلوں کا ذکر کرتا ہے۔ پہلا سلسلہ ۴۹ کالڈیائی سلاطین کا تھا۔ دوسرا نوح عرب شاہوں کا، اور تیسرا ۴۹ اشوری بادشاہوں کا پہلے سلسلے کا۔ یہاں ۴۵۸ سال۔ دوسرے کا ۲۲۵ سال اور تیسرے کا ۵۲۶ برس تھا۔ گوبلیمرس (۱۵۱ء میں زندہ) نے اپنی کتاب "قانون بلیمیموس (CANON OF PTOLEMY)" میں ۴۷۷ ق م

بابل کا ایک پادری جس نے بابل کا علم نجوم و رمل یونانی میں منتقل کیا تھا۔ نیز بابل کی تاریخ تین جلدوں میں لکھی جو ۲۵۰ ق م میں مکمل ہوئی تھی۔ (برطانیکا ج ۳ صفحہ ۲۶۰)

سے ۲۳۱ ق م تک کے بابلی فرمازواؤں کے نام بقیدینین جلوس دیئے ہیں۔ لیکن یہ ہرست ہم تک نہیں پہنچی۔ ہم صرف چند ایک ناموں سے آشنا ہیں۔ مثلاً ینبو نصر جو ۷۷۷ ق م میں تخت نشین ہوا تھا۔ نخت نصر جس نے ۵۸۸ ق م میں یروشلم کو مستح کرنے کے بعد ستر ہزار یہودیوں کو اسیر نالیا تھا۔ اوداس کا والد ینبو پلاسر ۶۲۵ ق م میں زواں ینبومی کے بعد بابل کی سلطنت بہت وسیع اور طاقتور بن گئی۔ لیکن ۸۶ برس بعد (۵۳۹ ق م) سائرس نے بابل کو فتح کر لیا۔ اور یہ ایران کا ایک صوبہ بن گیا۔ جب ۳۳۱ ق م میں اسکندر یونانی نے دارا کو شکست دی تو وہ بابل پر بھی قابض ہو گیا۔ اسکندر کی موت (۳۲۳ ق م) کے بعد اس کے مشرقی جانشین نے انطاکیہ کو دارالحکومت بنالیا اور بابل شہر اس حد تک نظر انداز ہوا کہ اس کی سرکاری عمارت بے کا ڈھیر بن گئیں اور رفتہ رفتہ شہر اجڑ گیا۔

محققین یورپ نے قدیم بابل کے متعلق بتایا ہے کہ وہاں کسی سلسلے برسر اقتدار آئے

تھے۔

اول۔۔۔ سُمیری، جس کے آٹھ یا دس بادشاہوں نے ۲۸۰۰ ق م سے ۲۵۰۰ ق م تک سلطنت کی تھی۔ یہ لوگ عراق کے شمال مشرق سے آئے تھے۔

دوم۔۔۔ اکادمی جو ۲۳۰۱ ق م سے ۲۱۹۱ ق م تک حکمران رہے۔ اس سلسلے کا ہانی سارگن تھا۔

سوم۔۔۔ نرودوں کا سلسلہ جو ۲۱۱۳ ق م سے ۲۰۰۶ ق م تک برسر اقتدار رہا حضرت ابراہیم

علیہ السلام کو اپنی میں سے ایک نے آگ میں پھینکا تھا۔

چہارم۔۔۔ عموری۔ جو شام دارون سے آئے تھے۔ یہ ۱۸۹۴ ق م سے ۱۵۹۵ ق م تک بابل

پر چھاتے رہے۔ مشہور مقنن عموریانی (۱۷۹۲۔۔۔۱۷۵۰ ق م) اس سلسلے کا چھٹا بادشاہ تھا اس

کا قانون جو ۲۸۲ دفعات پر مشتمل تھا۔ پتھر کی سلیٹوں پر لکھا ہوا دستیاب ہوا ہے۔

پنجم :- کاسٹھ جو شمال مشرقی پہاڑوں سے آئے تھے۔ یہ ۱۵۹۵ ق م سے ۱۱۷۲ ق م تک حکومت کرتے رہے۔

ششم :- ان مسلسل حملوں سے بابل کمزور ہو گیا تھا چنانچہ اس پر آشوری قابض ہو گئے۔ گو ۶۲۹ ق م میں تھوڑی سی دیر کے لیے بابل آزاد ہو گیا تھا۔ لیکن اشوریوں نے اسے پھر دبوچ لیا۔ اور بالآخر ۵۳۹ ق م میں ایران کے مشہور شہنشاہ سائرس (۵۲۹ ق م) نے بابل پر قبضہ کر لیا۔ یہ قبضہ ۳۳۲ ق م تک قائم رہا۔ جب ۳۳۲ ق م میں اسکندر یونانی نے کیانی سلطنت کو ختم کیا تو بابل سلطنت یونان کا حصہ بن گیا۔ ۱۷۰ ق م میں ایران کا ایک قبیلہ پرتھو اجوخر اسان میں آباد تھا۔ بیدار ہوا تو اس کے دوسرے بادشاہ مہتمری دات (۱۲۰ ق م - ۸۸ ق م) نے یونانیوں کو بابل سے نکال دیا۔ تقریباً اڑھائی سو سال بعد رومہ کے شہنشاہ ٹراجن ۵۳۱ - ۱۱۷ ق م نے عراق کو فتح کر لیا۔ ۷۵۸ ق م میں شاپور ساسانی نے رومنوں سے عراق چھین لیا۔ ان کا قبضہ ۶۳۷ ق م تک جاری رہا۔ بک آف نایج میں عراق کے تحت درج ہے کہ عراق پر یونانیوں کا تسلط ۲۲۱ ق م سے ۱۴۱ ق م تک رہا تھا۔ پھر پارتھیا والے آگئے۔ جن کی حکومت ۱۴۱ ق م سے ۲۲۶ ق م - میلادی تک جاری رہی۔ اس کے بعد ساسانی ابھرے اور ۲۲۶ ق م سے ۶۳۷ ق م تک حکومت کرتے رہے۔ پھر عراق خلافت راشدہ کا حصہ بن گیا۔

(دی نیو ڈکشنری آف بائبل - بابل)

اشوریہ

اشور سام بن نوح کے ایک لڑکے کا نام تھا۔ جب اس کی اولاد بھلی اور پھولی تو اس نے موصل (شمالی عراق) کے مشرق میں لب و جلعہ ایک سلطنت کی طرح ڈال دی

پہلے یہ ایک چھوٹے سے خطے پر تھی۔ بعد میں بڑھتے بڑھتے شمال میں ارمینیہ، جنوب میں خلیج ایران، مشرق میں کردستان اور مغرب میں فرات تک پہنچ گئی۔ حضرت موسیٰ علیہ السلام (۱۵۷۱ ق م) کو بھی اشوریہ کا علم تھا (دیکھئے پیدائش ۲، ۱۵ گنتی ۲۲، ۲۳) لیکن اس کا ذکر بطور سلطنت مناسم کے دور سے پہلے نہیں ہوا۔

یونان کا مشہور مورخ ہیروڈوٹس (۴۸۴ - ۴۲۲ ق م) لکھتا ہے (ڈکشنری آف دی بائبل ص ۵۹) کہ اشوری ۲۰ برس تک ایشیا کے بادشاہ رہے۔ ان کے اقتدار کا آغاز ۱۲۲۸ ق م کے قریب ہوا تھا۔ شروع میں کلاہ شرجت (KILAH SHERGHAT) ان کا دارالحکومت تھا جو جبلہ کے دائیں کنارے پر واقع تھا۔ بعد میں یہ شرف نیوا کو مل گیا۔ شرجت چودہ بادشاہوں کا دارالحکومت رہا ہے۔ ان کا عرصہ حکومت ۱۲۲۸ سے ۹۲۰ ق م تک تھا۔ تغت پسر اول، اس سلسلے کا مشہور بادشاہ تھا۔ بعد میں شامان نیوا کا زمانہ آیا جو ۷۱۲ ق م یہ ختم ہوا۔ تغت پسر دوم، شال منیر دوم، سارگن اور سناکریب اس سلسلے کے مشہور بادشاہ تھے۔

زوال اشوریہ

یوں تو بابل اور اشوریوں میں مدت سے تصادم ہو رہا تھا۔ لیکن ۷۱۲ ق م میں بابل اور ایران نے مل کر حملہ کیا۔ اور اشوریہ کو ہمیشہ کے لیے ختم کر دیا۔ (ڈکشنری ص ۵۰)

۱۔ مناسم (MENAHEN) اسرائیل کا ایک بادشاہ تھا جو تقریباً ۷۰۰ ق م میں تخت نشین ہوا تھا۔ (کپینین صفحہ ۱۸۳)

۲۔ یہ تاریخ یقینی نہیں۔ بلکہ قیاسی ہے۔ ہرودتخ نے ایک الگ تاریخ دی ہے۔
۳۔ نیوا کا بانی فرود بن کوش بن حام بن نوح تھا۔ (ڈکشنری صفحہ ۲۵۶)

عراق ظہورِ اسلام کے بعد

عراق پر ۶۴۰ء سے ۱۲۵۸ء تک خلفائے راشدین، اُمیہ اور عباسیوں کا تسلط رہا۔ ۱۲۵۸ء میں ہلاکو خان قابض ہو گیا اور اس کے گورنر ۸۰ سال تک حکومت کرتے رہے۔ بعد میں جب تاتاریوں میں بھڑوٹ پڑ گئی تو انہی کی ایک شاخ آل جلاتر (۱۳۳۶ء سے ۱۱۲۱ء) نے ۱۳۵۲ء کے قریب عراق پر قبضہ کر لیا۔ ترکوں کے دو گروہ گوسفند سیاہ و سُپید کے نام سے موسوم تھے۔ دونوں کا دار الحکومت آذربایجان تھا۔ سیاہ گوسفند (یا قرہ قویون لو) کے ساتھ بادشاہ ۱۳۶۸ء سے ۱۴۶۹ء تک حکومت کرتے رہے۔ بعد میں سُپید گوسفند یا آق قویون لو برسر اقتدار آگئے۔ اس سلسلے کے ۱۳ سلاطین نے ۱۳۶۸ء سے ۱۵۰۲ء تک حکومت کی۔

آل جلاتر کو گوسفند سیاہ نے اور خود انہیں ۱۴۶۹ء میں گوسفند سُپید نے ختم کر دیا۔ ۱۵۰۲ء میں ایران کے مشہور صفوی بادشاہ اسماعیل اول (۱۵۰۲ء - ۱۵۲۴ء) نے گوسفندوں کا سلسلہ مٹا کر عراق پر قبضہ کر لیا۔ ۱۵۲۵ء میں وہاں عثمانی ترک جا پہنچے۔ ان کا اقتدار ۱۹۱۹ء تک رہا۔ جب پہلی جنگ عظیم میں ترکی کو شکست ہوئی تو اس کے مقبوضات کو برطانیہ و فرانس نے بانٹ لیا۔ فرانس شام پر اور برطانیہ عراق و فلسطین پر قابض ہو گیا۔ اس کے بعد آزادی کی کئی تحریکیں اٹھیں اور بالآخر ۱۹۲۲ء میں عراق کا طواغوت آزاد ہو گیا۔ ۱۹۵۸ء تک اس پر شریف مکہ کی اولاد (فیصل، شاہ غازی اور فیصل دوم) نے

۱۔ عراق کو ۱۹۲۱ء ہی میں کچھ اختیارات دے کر شریف مکہ کے بیٹے فیصل کو بادشاہ

حکومت کرتی رہی ۱۹۵۸ء میں فوج کے ایک افسر عبدالکریم قاسم نے آل شریف کو موت کی گھاٹ اتار دیا۔ ۱۹۶۳ء میں ایک اور فوجی انقلاب آیا۔ قاسم کو موت کی سزا ملی اور جنرل عبدالسلام عارف برسرِ اقتدار آگیا۔ تین برس بعد یعنی ۱۹۶۶ء میں یہ وفات پا گیا۔ اداس کے بھائی عبدالرحمن عارف نے نظم و نسق سنبھال لیا۔ ۱۴ جولائی ۱۹۶۸ء کو احمد حسن ابرو عراق کا صدر بن گیا۔

ماخذ :-

- ۱۔ برطانیکا۔ "عراق"
- ۲۔ کامپٹن ج ۱۲ صفحہ ۲۸۰
- ۳۔ اے ڈکٹری آف دی بائبل صفحہ ۲۰۵
- ۴۔ دی ٹل ایٹ صفحہ ۲۲۲
- ۵۔ دی نیو ڈکٹری آف دی بائبل۔ بابل
- ۶۔ کنساز انسائیکلو پیڈیا "عراق"
- ۷۔ سلاطینِ اسلام صفحہ ۲۵۶ - ۲۶۰

بقیہ جاری :- بنا دیا گیا تھا۔ اس کا عرصہ حکومت ۱۹۲۱ء - ۱۹۳۲ء تک تھا۔ پھر اس کا فرزند شاہ فازی ۱۹۳۴ء سے ۱۹۳۹ء تک برسرِ اقتدار رہا۔ اس کی موت کے بعد فیصل دوم بادشاہ بنا۔ چونکہ یہ نابالغ تھا۔ اس لیے اس کا موصی عبداللہ ۱۹۳۹ء سے ۱۹۵۳ء تک ریجنٹ رہا۔ پھر فیصل نے اختیارات سنبھال لیے۔ اور ۵ سال کی حکومت کے بعد فوجی انقلاب میں قتل ہو گیا۔

۲۸۔ عرب امارات

خلیج سے مراد خلیجِ ایران ہے جو بصرہ سے عمان تک پھیلی ہوئی ہے اس کی لمبائی کوئی ۶۰۰ میل ہے۔ اور چوڑائی زیادہ سے زیادہ ۳۰۰ میل ہے۔ اس کے مغربی ساحل پر کئی چھوٹی چھوٹی ریاستیں ہیں۔ مثلاً کویت، بحرین، دوبئی، ابو ظہبی، شارجہ، اجمان، اُمّ القوین، فجیرہ، رأس الخیمہ، ابو موسیٰ اور عمان و مسقط۔ ان تمام ریاستوں پر آج سے کوئی ڈیڑھ سو سال پہلے برطانیہ نے اپنے مشرقی مقبوضات کی حفاظت کی خاطر قبضہ کیا تھا۔ لیکن ۱۹۰۱ء میں ان تمام کو آزاد کر دیا گیا۔ اور ان میں سے سات یعنی دوبئی، ابو ظہبی، شارجہ، اُمّ القوین، رأس الخیمہ اجمان اور فجیرہ کا ایک دفاق بنا لیا جو عرب امارات کے نام سے معروف ہے۔ ان تمام کا رقبہ ۲۲ ہزار مربع میل ہے اور آبادی دو لاکھ۔ لیکن بعد میں اس الخیمہ اس دفاق سے نکل گیا۔ دفاق کا رقبہ دو ہزار میل کہ ہو گیا اور آبادی صرف ایک لاکھ دس ہزار رہ گئی۔ اس دفاق کا پہلا صدر دوبئی کا امیر شیخ زید بن سلطان النبیان منتخب ہوا۔ بحرین اور قطر بھی اس دفاق میں شامل ہونے کا ارادہ رکھتے ہیں۔

قطر

۲۹-

عرب کی یہ چھوٹی سی ریاست خلیجِ ایران کے عربی ساحل پر واقع ہے۔ اس کا رقبہ چار ہزار مربع میل اور آبادی ساٹھ ہزار کے قریب ہے۔ اس کے شمال میں بحرین ہے اور مشرق میں خلیج۔ دوہا اس کا دار الحکومت ہے۔ ماہی گیری، چوپانی اور موتیوں کی تلاش اہل قطر کے ذرائع معاش ہیں۔ قطر سے برطانیہ کے تعلقات ۱۸۸۲ء میں قائم ہوئے تھے۔ برطانیہ نے ہندوستان کی حفاظت کے لیے یہاں فوجی اڈے بنالیے تھے۔ ۱۹۱۶ء میں برطانیہ اور حکومت قطر میں ایک معاہدہ ہوا جس کی رُو سے حکومت قطر برطانیہ کی رضا کے بغیر تیل نکالنے اور موتی تلاش کرنے کا اجازت نامہ کسی کمپنی یا حکومت کو نہیں دے سکتی۔ ۱۹۳۹ء میں وہاں تیل برآمد ہوا۔ جو ۱۹۶۹ء میں پچاس لاکھ ٹن سالانہ تک جا پہنچا۔ قطر پر قدیم زلزلے سے شیوخ کی حکومت چلی آتی ہے۔ ۱۸۸۲ء میں شیخ قطر کو برطانیہ نے دلوچ لیا اور تقریباً نوے برس تک اس کا استحصال کرتا رہا۔ جب ۱۹۶۱ء میں برطانیہ نے خلیجی ریاستوں سے رخت سفر باندھا تو ۲۱ ستمبر ۱۹۶۱ء کو قطر بھی آزاد ہو گیا۔

۱۔ لیکسٹن ج ۵ صفحہ ۲۵۹۴

ماخذ :-

۲۔ ٹل ایٹ صفحہ ۱۱۳

۳۰۔ کویت

مشرقی عرب کی یہ ریاست خلیج ایران کے مغربی ساحل پر بصرہ سے کوئی چالیس میل جنوب میں واقع ہے۔ اس کا رقبہ چھ ہزار مربع میل اور آبادی (۱۹۶۵ء) ۲۶۸۰۰۰ ہے۔

۱۸۵۰ء میں یورپ کی بعض اقوام نے کویت تک ریلوے بنانا چاہی۔ پہلے برطانیہ نے فرات و کویت کو منسک کرنا چاہا۔ بعد میں جرمنی کی طرف سے برلن، بغداد، کویت سکیم کا چرچا ہوا۔ لیکن ترکی کی مزاحمت کی وجہ سے کوئی سکیم کامیاب نہ ہو سکی۔ ۱۹۱۳ء میں برطانیہ نے ترکی اور بصرہ سے کویت تک ریلوے لائن بچھانے کی اجازت حاصل کر لی۔ پہلی جنگ عظیم کے دوران برطانیہ نے کویت پر قبضہ کر لیا۔ ۱۹۱۹ء میں ابن سعود نے کویت پر حملہ کر دیا لیکن برطانیہ کی مزاحمت کی وجہ سے ناکام رہا۔

برطانیہ نے ۱۸۹۹ء میں کویت سے ایک معاہدہ کیا۔ جس کی رو سے کویت برطانیہ کی رضامندی کے بغیر کسی اور ملک کو ماہی گیری، تیل اور موتی نکالنے کی اجازت نہیں دے سکتا تھا۔ یہ ملک ۱۹ جون ۱۹۶۱ء کو آزاد ہو گیا۔

کویت میں تیل کی دریافت ۱۹۳۸ء میں ہوئی تھی۔ تیل کی مقدار ہر سال بڑھتی گئی۔

ادب (۱۹۶۴ء) ۲۲ لاکھ بیرل یومیہ تک پہنچ گئی ہے (پاکستان کا مآثر اشاعت ۱۱ نومبر ۱۹۶۲ء) اس دولت کی وجہ سے کویت کی ہدیت ہی بدل گئی ہے۔ پہلے وہاں ریت اُٹتی تھی۔ ادب ہر طرف خوبصورت عمارات، باغات، پختہ سڑکیں، دسگاہیں اور کارخانے نظر آتے ہیں۔ تعلیم ہر مرحلے پر مفت ہے۔ اور سالانہ فی کس آمدنی امریکہ سے بھی زیادہ ہے۔

عبدالعزیز ابن سعود نے ۱۸۹۳ء سے ۱۹۰۲ء تک کویت ہی میں جلا وطنی کے دن گزارے تھے۔ یہیں سے وہ ایک دن چالیس آدمی ساتھ لے کر یاض پر حملہ آور ہوا اور اُسے فتح کر لیا۔ بعد میں اس نے مزید فتوحات حاصل کی۔ اور اس کی سلطنت آٹھ لاکھ ستر ہزار مربع میل میں پھیل گئی۔

کویت پر ۱۹۵۶ء سے الصباح خاندان کی حکومت ہے۔ شیخ صباح الم صباح ۲۶ نومبر ۱۹۶۵ء کو تخت نشین ہوا تھا۔ یہ ۱۹۶۸ء میں فوت ہو گیا۔ اور اب اس کا فرزند حکومت کر رہا ہے۔

مآخذ :-

۱۔ پولیٹیکل ہیڈ بک صفحہ ۱۶۴

۲۔ ٹل ایسٹ صفحہ ۱۱۴

۳۔ متفرق اخبارات

۳۱۔ کیمرون

مغربی افریقہ کا یہ ملک ساحل اوقیانوس پر واقع ہے۔ اس کا رقبہ ۲۸۱,۱۸۳ مربع میل ہے اور آبادی (۱۹۶۵ء) ۶۰ لاکھ۔ اس میں مسلمانوں کا تناسب (ضمیمہ پاکستان نامہ فروری ۱۹۶۲ء ص ۱۱) ۵۵ فیصد ہے۔ اس کے شمال میں چاڈ نیز نائیجیریا جنوب میں گیبان۔ مشرق میں وسطی افریقی جمہوریہ اور مغرب میں سمدر ہے۔

یہ پہلے جرمنی کی نوآبادی تھا۔ ۱۹۱۶ء میں اس پر فرانس اور برطانیہ نے قبضہ کر لیا۔ برطانیہ کے پاس شمالی اور جنوبی کیمرون کے دو چھوٹے چھوٹے ٹکڑے تھے۔ اور باقی ماندہ پر فرانس قابض تھا۔ ۱۹۵۶ء میں ہر طرف بغاوت کے شعلے بھڑک اٹھے۔ فرانس نے بغاوت کو کچلنے کے لیے ہر قسم کے حربے استعمال کئے۔ لیکن اسے کامیابی نہ ہوئی۔ بالآخر یکم جنوری ۱۹۶۰ء کو یہ ملک آزاد ہو گیا۔

ماخذ:-

۳۲ - گنی جمہوریہ

مغربی افریقہ میں گنی نام کے دو ملک ہیں۔ پرتگالی گنی۔ جس پر پرتگال بدستور قابض ہے اور گنی جمہوریہ۔ جو ۲۹ ستمبر ۱۹۵۸ء سے آزاد ہو چکا ہے۔ اور اس کا پہلا صدر احمد سیکو (شیخ) تھا۔ اس کے شمال میں پرتگالی گنی۔ جنوب میں لبریا۔ مشرق میں جمہوریہ مالی اور مغرب میں سمندر ہے۔ اس کا رقبہ پچانوے ہزار مربع میل ہے اور آبادی ۱۹۷۱ء چالیس لاکھ اس میں چند سیاہ فام قبائل آباد ہیں۔ مثلاً ٹنڈا، لولا، سوسو اور فلا وغیرہ۔ مسلمانوں کا تناسب ۵۸ فیصد ہے۔

گویہ ملک پرتگیزیوں نے چودھویں صدی میں دریافت کر لیا تھا۔ لیکن کئی صدیوں تک بیرونی دنیا اس کے داخلی حالات سے نا آشنا ہی رہی۔ ۱۸۲۴ء میں ایک فرانسیسی سیاح اس ملک میں داخل ہوا۔ ۱۸۲۶ء میں فرانسیسی بحریہ کے چند افسروں نے ساحل کا تفصیلی جائزہ لیا۔ ۱۸۲۸ء اور ۱۸۶۵ء کے درمیان فرانس نے کئی قبائل سے معاہدے کر لیے اور ۱۸۸۲ء تک سارے ملک کو دبوچ لیا۔ ۱۰ سے ۲۹ ستمبر ۱۹۵۸ء کو آزادی نصیب ہوئی۔ اور ۱۲ دسمبر

۱۰ آج تاریخ ۱۹۵۲ء میں بھی احمد سیکو ہی صدر ہے۔

۱۹۵۸ء کو یہ اقوام متحدہ کا ممبر بن گیا۔ گنی کا صدر احمد سیکو ایک کسان کا بیٹا ہے۔ یہ فرانس کے تحت معمولی سا ملک تھا۔ لیکن آزادی ملک کا علم بردار۔ چنانچہ حکومت نے اسے ملک سے باہر تبدیل کر دیا جس پر اس نے استعفیٰ دے دیا اور تمام تر وقت تحریک آزادی کو دینے لگا۔ اور بالآخر جیت گیا۔ یہ اپنی تقاریر میں عموماً کہا کرتا "میں تمام مذاہب کو تسلیم کرتا ہوں اور بحیثیت صدر ہر شخص کا نمائندہ بلکہ مُثَنِّی ہوں۔"

ماخذ:-

۱۔ اسپید بک

۲۔ اسلام ان افریقہ صفحہ ۲۱۶

۳۔ برطانیکا "گنی"

۳۳ - گیمبیا

مغربی افریقہ میں سینی گال اندگنی کے درمیان ایک چھوٹا سا ملک جس کا رقبہ ۴۰۰۴ مربع میل اور آبادی ۱۹۷۴ء چار لاکھ کے قریب ہے۔ مسلمانوں کا تناسب ۷۷ فیصد ہے۔ اس ملک کا نام ایک دریا سے ماخوذ ہے جو وسط ملک سے گزر کر سمندر میں گرتا ہے اور جس کا نام گیمبیا ہے۔ اس دریا کا ذکر بطلمیوس نے بھی اپنے جغرافیہ میں کیا تھا۔ اور بعض عرب جغرافیہ نگاروں کو بھی اس کا علم تھا۔ جنوا (اٹلی) کے بعض ملاح ۱۲۹۱ء میں یہاں پہنچے تھے۔ لیکن یہ آگے نکل گئے۔ اور ملک کے اندرونی حصے تک نہ گئے۔ سب سے پہلے اس ملک میں ۱۴۴۶ء کے قریب پرتگالی پہنچے تھے اور پھر ۱۴۵۵ء میں فرانسسی۔

اس ملک کے باشندے سیاہ رنگ قبائل ہیں۔ جن میں سے چار اہم ہیں۔ یعنی من ڈنگو، براہلی، وولف اور جولا۔ آبادی کا چھہتر فیصد اسلام قبول کر چکا ہے۔ یہاں بعض مقامات پر سونا بھی ملتا ہے۔ یہاں کا خام مال مونگ پھلی، چمڑا، سونے کی ریت اور چند دیگر اشیائیں جن پر قبضہ حملے کے لیے برطانیہ و فرانس میں برسوں رقابت رہی۔ پھر ۱۸۸۳ء میں انہوں نے ایک معاہدہ کیا۔ جس کی رو سے گیمبیا کا کچھ حصہ برطانیہ کے حوالے ہو گیا۔ اور کچھ فرانس کے حصہ۔

میں گیمبیا خاص برطانوی نوآبادی بن گیا اور ۱۸ فروری ۱۹۶۵ء کو کالاً آزاد ہو گیا۔

آخذ :-

۱۔ ہینڈ بک ص ۱۰۱

۲۔ اسلام ان افریقہ ص ۴۰۲

۳۔ کامپن گیمبیا

۳۴ - لبنان

لفظ "لبنان" کے معنی ہیں سفید۔ چونکہ اس ملک کے کہستانی سلعے سفید رنگ کے ہیں اور بعض چوٹیوں پر ہمیشہ برف رہتی ہے۔ اس لیے اس ملک لبنان کے نام سے مشہور ہو گیا۔
(ڈکشنری آف بائبل صفحہ ۲۴۹)

یہ چھوٹا سا ملک اسرائیل کے شمال میں ساحل پر واقع ہے۔ اس کا رقبہ ۱۰۵ مربع میل ہے اور آبادی ۲۷ لاکھ جس میں سے اکاون فیصد مسلم ہیں۔ ۱۹۲۲ء سے پہلے یہ شام کا ایک صوبہ تھا۔ اس لیے اس کی قدیم تاریخ وہی ہے جو شام کی تھی۔ شام و لبنان ۱۵۱۶ء سے ۱۹۱۸ء تک عثمانیوں کے تحت رہے۔ پہلی جنگ عظیم کے بعد اتحادیوں نے شام و لبنان فرانس کے حوالے کر دیئے۔ جس سے ملک میں سخت اضطراب پھیل گیا اور بڑے شروع ہو گئے۔ یہ صورت حال بیس سال تک قائم رہی۔ جب دوسری جنگ عظیم (۱۹۳۹-۱۹۴۵ء) میں فرانس کو شکست ہو گئی تو اس نے ۱۹۴۱ء کے خاتمے سے پہلے لبنان کو آزاد کر دینے کا اعلان کیا۔ لیکن جلد ہی اس وعدے کو توڑ ڈالا۔ اس پر بلوڈوں میں اضافہ ہو گیا اور بالآخر فرانس نے ۱۹۴۳ء میں اسے مکمل آزادی دے دی اور یہ ۱۹۴۵ء میں اقوام متحدہ کا ممبر بن گیا۔ آئین کی رو سے لبنان کا صدر ہمیشہ عیسائی ہو گا جو چھ برس کے لیے منتخب ہو گا۔ اور

۱۱۶۶

وزارتِ عظمیٰ کا منصب سنی مسلمان کے پاس رہے گا۔

بیروت لبنان کا دار الحکومت ہے۔ یہ دنیا کے چند نہایت حسین شہروں میں شمار ہوتا ہے۔ اس کی آبادی پانچ لاکھ سے زیادہ ہے۔ اس میں دویونیورسٹیاں ہیں۔ ایک امریکی جو ۱۸۶۶ء میں قائم ہوئی تھی اور دوسری خود لبنان کی جو ۱۹۵۱ء میں بنی تھی۔ یہاں کا علم مال تمباکو، روغنِ زیتون اور نمک وغیرہ ہیں اور صنعت، صابن، گریٹ، جوتے دھاگہ اور سیمنٹ بناؤا۔

ماخذ:-

۱- ڈل ایٹ صفحہ ۳۸۳

۲- کامپٹن ج ۱۳ صفحہ ۱۸۰

۳- ہینڈ بک صفحہ ۱۶۸

لیبیا

مصر اور تونس کے درمیان بارہ سو میل تک پھیلا ہوا یہ ملک ایک سطح مرتفع ہے۔ جو بعض مقامات پر ڈیڑھ میل سے ایک ہزار فٹ بلند ہے۔ یہ طبع سردی کی وجہ سے دو حصوں میں منقسم ہے۔ مشرقی حصہ ساریکا کہلاتا ہے جس پر قدیم زمانے میں پہلے یونانیوں کا غلبہ ہو گیا تھا اور بعد میں قیصرہ کا مغربی حصہ مارمریکا یا ٹریپولٹانہ کے نام سے مشہور ہے جس پر کبھی فنیقیوں نے غلبہ پانے کے بعد شہر قرطاجنہ کی بنا ڈالی تھی۔

سارے ملک کا رقبہ ۶۷۹۳۵۸ مربع میل ہے۔ اور آبادی ۱۹۷۱ء ۱۹ لاکھ ۱۹۷۱ء میں ایک مجلس ڈاکٹر مورسی کو جنوبی لیبیا میں چٹانوں پر ہاتھیوں، گورخروں اور زرافوں کی ایسی تصاویر ملی ہیں جو بہت پرانی ہیں، غالباً... ۵۰۰۰ ق م کی ان میں سے کچھ چھوٹی ہیں۔ صرف چند اونچ کی۔ اور کچھ بڑی ہیں۔ کئی فٹ لمبی چوڑی۔ ڈاکٹر مورسی کو ایک غار سے ایک شہزادی کی خوب شدہ لاش بھی ملی۔ جو اب طرابلس کے میوزیم میں ہے۔ یہ بھی شاید تصاویر مذکورہ کے زمانے میں وہاں رکھی گئی تھی۔ لیبیا کا ذکر قدیم یونانیوں کے مشہور شاعر ہومر (اندازاً ۸۵۰ ق م) نے اپنی نظم اڈسے (ODYSSEY) میں بھی کیا ہے۔

قدیم سیاسی تاریخ

تاریخ یہ بتانے سے قاصر ہے کہ اس ملک کے ابتدائی حکمران کون تھے قیاس یہ ہے کہ چند ماہی گیر یا چرواہا قبائل اس ملک کے شاداب خطوں میں آباد ہوں گے۔ اور ان پر ان کے سربراہوں کی حکومت ہوگی۔ اس ملک پر باقاعدہ حکومت کا سراغ فنیقیوں کے دور سے ملتا ہے۔ جنہوں نے... اتم سے پہلے لیبیا کے ساحل پر قرطاجنہ (کارٹھج) کی بنا ڈالی تھی۔ ساتویں صدی ق م میں وہاں یونانی جا سپنے۔ اور مشرقی لیبیا کے ساحل پر ایک نیا شہر سرین (CYRENE) تعمیر کر دیا جو یونانی تہذیب کا مرکز بن گیا۔ اور یہ علاقہ سرے نائیکا کہلانے لگا۔ ۱۵۰ ق م میں کارٹھج پر ڈونر

لے فنیقیہ شام میں ایک خطے کا نام تھا جو بحیرہ روم کے ساحل پر فلسطین کے شمال میں واقع تھا۔ اسکی مشرقی سرحد پر لبنان کے پہاڑ تھے۔ اور مغرب میں سمندر۔ یہ ایک یونانی لفظ ہے جس کے معنی ہیں کچھور کا درخت۔ دور اسرائیل میں اس خطے کو کنعان کہا جاتا تھا۔ یہ خطہ صرف ۲۰ میل لمبا اور اوسطاً ۲۰ میل چوڑا تھا۔ طار اور سیڈان اس کے مشہور شہر تھے۔ سیڈان وہیں تھا جہاں آج بیروت ہے۔ یونانی مورخ ہیروڈوٹس (۴۸۴ - ۴۲۴ ق م) کا خیال یہ ہے کہ یہ لوگ بحیرہ قلزم کے ساحل سے آئے تھے۔ حضرت داؤد علیہ السلام (۱۰۱۵ ق م) کے زمانے میں عموماً جہاز سازی کا کام کرتے تھے۔ سیڈان اور تارکی جدا جدا بلدیاتی حکومتیں تھیں۔ یہ آپس میں لڑتے رہتے تھے۔ باایں ہمہ یہ سب فنیقی کہلاتے تھے۔ ان کے تلاح بحیرہ روم کو اپنی جولان گاہ سمجھتے تھے۔ یہ جہاں کوئی مفید دھات یا خام جنس دیکھتے تھے وہیں تجارتی مرکز بنا لیتے تھے۔ اسی قسم کا ایک مرکز قرطاج تھا جو غالباً... اتم سے پہلے قائم کیا گیا تھا۔ (ڈکٹری آف بائبل صفحہ ۵۲۵، ۵۲۰، ۵۲۶)

کا قبضہ ہو گیا۔ جو ۲۲ - ۶۲۷ء میں اسلامی تسلط تک قائم رہا۔

(گارڈن سٹوویل، دی بک آف ناکج ج ۲، لیبیا)

دورِ اسلام میں ۱۰۰۰ء تک لیبیا خلافت کا حصہ رہا۔ لیکن بعد میں اس کے اقتدار

بدلتے رہے۔ ۹۰۹ء سے ۱۱۰۰ء تک اس پر خلفائے فاطمی قابض رہے۔ پھر موحدین

(۱۱۳۰ - ۱۲۴۹ء) آگئے۔ ان کے زوال کے بعد بنو حفص (۱۲۲۸ - ۱۵۳۲ء) چھا گئے۔ ۱۵۱۶ء

میں اس پر ہسپانیہ کے فرما زوا فردینان (۱۵۱۶ء) نے قبضہ کر لیا۔ ۱۵۲۲ء میں عثمانی

ترک اپنے جو ۱۹۱۲ء تک حکومت کرتے رہے۔ جب ۱۹۱۲ء میں جنگ بھقان

چھڑ گئی۔ اور عثمانی کمزور ہو گئے۔ تو اٹلی نے لیبیا پر قبضہ کر لیا اور ۲۳ دسمبر ۱۹۵۱ء کو لیبیا

آزاد ہوا۔ ۱۹۵۱ء سے ۱۹۶۹ء تک شاہ ادریس کی حکومت رہی اور پھر کرنل معمر قذافی

نے فوجی انقلاب کے ذریعے اقتدار پر قبضہ کر لیا۔ کرنل معمر قذافی تیس برس کا

نوجوان ہے۔ اسلام کا شیعہ اور پابندِ سرور و صلوات۔ اس نے لیبیا میں اسلامی قانون

نافذ کر دیا ہے۔ اور ہر مسلمان کے لیے نماز کی پابندی لازمی قرار دے دی ہے آج (ماہ

۱۹۸۲ء) بھی منصبِ صدارت پر قذافی ہی فائز ہے۔

سنوسی

سنوسیت ایک درویشانہ مسک تھا جس کی بنیاد سی محمد بن علی السنوسی لادینیسی

۱۶۹۱ء - ۱۸۵۹ء نے ڈالی تھی۔ یہ الجیریا کے ایک شہر طریش میں پیدا ہوا تھا۔

۱۸۲۱ء سے ۱۸۲۵ء تک فاس میں زیرِ تعلیم رہا۔ ۱۸۲۵ء میں حج کے لیے مکہ

میں گیا وہاں اس کی ملاقات فاس کے ایک بزرگ عالم احمد بن ادریس الفاسی سے ہو گئی۔

یہ سلسلہ حضرت ادریسؑ کا بانی تھا۔ اور اس سلسلے کا مقصد مساوات و مواخات قائم کرنا اور اصلاح اخلاق تھا۔ سو سی اس سے بہت متاثر ہوا اور اس نے زوایا کا سلسلہ شروع کر دیا یہ زوایا عبادت، تبلیغ، دستکاری، زراعت اور فوجی تربیت کے مراکز تھے۔ اس نے پہلا زاویہ ۱۸۲۰ء میں مکہ کے پاس جبل بوقبیس پر بنایا۔ لیکن یہ سکیم وہاں کامیاب نہ ہوئی اور یہ لیبیا میں چلا گیا۔ وہاں یہ سلسلہ بہت کامیاب ہوا اور اس کے زوایا وسطی افریقہ تک پھیل گئے۔ جب ۱۹۱۱ء میں اطالیہ نے لیبیا پر حملہ کیا تو سوسیوں نے اطالیہ کو شکست دے کر طرابلس پر قبضہ کر لیا۔ ۱۹۲۳ء میں معاہدہ لوزان کے تحت اتحادیوں نے سارے لیبیا کو اطالیہ کے حوالے کر دیا۔ سوسیوں نے ڈٹ کر آٹھ سال تک مقابلہ کیا۔ بالآخر برطانیہ و فرانس کی مدد سے اٹلی کامیاب ہو گیا۔ یہی وہ جنگ تھی جس میں اطالیوں نے بعض سوسی رہنماؤں کو طیاروں سے نیچے پھینک دیا۔ دوسری جنگ عظیم میں جب سولینی (امراطیس) کو شکست ہوئی تو برطانیہ نے جنگ کے خاتمہ پر سدی محمد دین کو شاہ لیبیا تسلیم کر لیا۔ اس کا شجرہ نسب یہ ہے۔

اے احمد ادریسی اٹھارہ برس یعنی ۱۸۲۲ء تک مکہ میں رہا اور پھر عسیر (نجد وین کے درمیان ایک علاقہ) میں آباد ہو گیا۔ ۱۹۰۹ء میں اس کے ایک پوتے سید محمد بن علی ادریسی نے ترکوں کی خلاف بغاوت کی۔ اور پٹ کھائی۔ بعد میں اٹلی نے ۱۹۱۱ء میں لیبیا پر حملہ کیا تو اس نے اطالیہ کا ساتھ دیا اور ان خدمات کے صلے میں اسے عسیر کا بادشاہ بنا دیا گیا۔ ۱۹۱۵ء میں برطانیہ نے اسکی حکومت کو تسلیم کر لیا۔ اس نے ۱۹۲۳ء تک حکومت کی۔ بعد میں اس کا بیٹا حسن علی ادریسی ۱۹۳۲ء تک حکومت کرتا رہا۔ اور اسی سال ابن سعود نے عسیر پر قبضہ کر کے اس سلسلے کو ختم کر دیا۔

(شارٹرانسائیکلو پیڈیا آف اسلام ص ۵۰۶)

سدي محمد بن علي السنوسي (١٦٩١ء - ١٨٥٩ء)

سدي محمد شريف

(١٨٢٤ء - ١٨٩٤ء)

سدي محمد مهدي

(١٨٢٢ء - ١٩٠٣ء)

سدي الرضا

سدي محمد ادریس (پ ١٨٤٢ء)

(شارڈ انسائيڪلوپيڊيا آف اسلام ص ٥٠٢)

ماخذ :

١۔ اسلام ان افريقيه ص ٤٨

٢۔ ڪنارز انسائيڪلوپيڊيا آف اسلام ص ٢٣٢

٣۔ دائره المعارف اسلاميه پنجاب ج ٢ "ادريه"

٤۔ بينڊ بک ص ١٤٢

٥۔ سلاطين اسلام صفحو ٥٢-٨٢

٦۔ دي بک آف نايج ج ٢ "ليبيا"

مزید کتب پڑھنے کے لئے آج ہی وزٹ کریں : www.iqbalkalmati.blogspot.com

۳۶۔ ماری طانیہ

غربی افریقہ کا یہ ملک ابجیریا کی جنوبی سرحد سے شروع ہو کر آٹھ سو میل تک جنوب میں پھیلا ہوا ہے۔ اس کے مشرق میں اری۔ مغرب میں سمندر۔ شمال میں ابجیریا اور جنوب میں سینی گال ہے۔ اس کا رقبہ ۴۱۹۰۰۰ مربع میل ہے۔ اور آبادی ۱۹۷۱ء ۱۲ لاکھ۔ اس میں مسلمانوں کا تناسب اٹھانوے فیصد کے قریب ہے۔ آبادی کا بیشتر حصہ ان برابرہ پر مشتمل ہے جو کئی صدیوں سے جنوب کی طرف منتقل ہو رہے ہیں ان کا پہلا قافلہ ۳۲۰ء میں یہاں داخل ہوا تھا اور یہ علاقہ اب تک جاری ہے۔ یہ ملک وسیع صحرا ہے جس کے ایک میل میں صرف تین نفوس آباد ہیں۔ کہیں کہیں مہر سبز خطے بھی ہیں جن میں یہ مہاجرین آکر آباد ہو رہے ہیں۔

اس ملک کو ب سے پہلے پرتگالیوں نے ۱۵۰۵ء میں دریافت کیا تھا۔ ۱۵۴۸ء میں اس پر ڈچ چھا گئے۔ ۱۷۱۰ء میں فرانسیسی آگئے۔ ۱۸۱۰ء میں اس پر برطانیہ کا قبضہ ہو گیا۔ تقریباً چالیس برس بعد دوبارہ فرانس کے تحت چلا گیا۔ طویل جدوجہد کے بعد اسے ۱۹۶۰ء میں آزادی نصیب ہوئی۔ ۱۹۶۱ء میں اقوام متحدہ کا ممبر بن گیا۔ اس کی سرکاری زبان عربی ہے۔ ملک میں لوہے اور تانے کے ذخائر بکثرت پائے جاتے ہیں۔ کچھور اور کھوپڑی بھی بہت ہوتا ہے۔

۱۔ ماخذ۔ ۱۔ اسلام ان افریقہ صفحہ ۲۵۰

۲۔ کامپٹن ج ۱۲ صفحہ ۱۷۷ ۳۔ بک آف نائج "ماریطانیہ"

۳۷۔ مالدیپ (مالدیو) جزائر

دو ہزار چھوٹے چھوٹے جزائر کا یہ ملک لنکا سے ساڑھے چار سو میل جنوب مغرب میں واقع ہے (پولٹیکل ہینڈ بک صفحہ ۱۸۲) میں اس کا رقبہ ایک لاکھ مربع میل اور کاپٹن صفحہ ۶۹) میں صرف ۱۱۵ میل دیا ہوا ہے ظاہر ہے کہ کاپٹن کی اطلاعات صحیح نہیں۔ ۱۱۵ میل میں دو ہزار جزائر اسی صورت میں سما سکتے ہیں کہ ہر میل میں ۱۹ جزائر ہوں۔ اور ہر جزیرہ صرف چند گز نبا چوڑا ہو۔ ان جزائر میں سے تقریباً اٹھارہ سو ایسے ہیں جن میں کوئی آبادی نہیں۔ باقی اندہ کی آبادی ۱۹۶۵ء میں ۹۷ ہزار تھی۔ آبادی کی اکثریت مسلمانوں پر مشتمل ہے۔ بارہویں صدی سے ان پر ایک مسلم خاندان کی حکومت ہے۔ بیرونی اقوام میں سے اولاً یہاں پرتگالی آئے۔ اور ملک پر قبضہ کر لیا۔ بعد ازاں لنکا کا تسلط ہو گیا۔ اور ۱۸۸۶ء میں برطانیہ قابض ہو گیا۔ اس نے یہاں اڈے بنا لیے جو ایک معاہدے کے مطابق ۱۹۸۶ء تک اسی کے قبضے میں رہنا تھے۔ لیکن ۱۹۵۶ء میں مالدیو نے واپس لے لیے۔

مالدیو کے سلطان کا نام الامیر محمد ابراہیم دیدی ہے۔ یہ ایک آئینی سلطان ہے جو وزیر اعظم کے مشورے پر چلتا ہے۔ اس کی کابینہ میں گونا گونا گئے وزراء ہوتے ہیں اور پارلیمنٹ سولہ ممبروں پر مشتمل ہے یہ جزائر ۲۱ ستمبر ۱۹۶۵ء کو آزاد ہوئے تھے۔

۱۔ پولٹیکل ہینڈ بک صفحہ ۱۸۲

۲۔ کاپٹن صفحہ ۱۲ صفحہ ۶۹

۳۸ - مالی

مغربی افریقہ کی اس ریاست کا رقبہ ۲۲۹۴۹۵۸ مربع میل اور آبادی (۱۹۷۱ء) ۵۲ لاکھ ہے۔ اس کے شمال میں الجیریا جنوب میں اتر والٹا، آئیوری کوسٹ، گنی، مشرق میں نائیجر اور مغرب میں ماریطانیہ ہے۔ مسلمانوں کا تناسب نوٹے فیصد ہے۔ اس علاقے کو پہلے مغربی سوڈان کہتے تھے۔ سوڈان کے معنی ہیں "سیاہ فام باشندے"۔ اس وقت سوڈان تین علاقوں کا نام تھا۔ اول، موجودہ سوڈان جو مصر کے جنوب میں واقع ہے۔ دوم وہ خطے جو اب چاڈ اور نائیجر کے نام سے مشہور ہیں۔ سوم، مالی۔ لیکن آج کل صرف وہی علاقہ سوڈان کہلاتا ہے جو مصر اور حبشہ کے درمیان واقع ہے۔

اس کی قدیم تاریخ کے متعلق ہمیں اتنا ہی معلوم ہے کہ تقریباً... اقم سے قرطاجنہ کے فنیقی تاجر یہاں تجارت کے لیے آنے لگے۔ وہ اپنے ہمراہ کپڑا، تانبہ وغیرہ لاتے اور مبادلہ میں سونا، ہاتھی دانت اور غلام لے جاتے تھے۔ یہ تجارت یونانیوں اور رومنوں کے عہد میں بھی جاری رہی۔ بعد میں عرب آگئے اور ان کے تجارتی کاروان بھی یہاں آنے لگے۔ ۱۱۰۰ء کے قریب لیبیا کے ایک خاندان نے غانہ شہر تعمیر کر کے اپنے سیاسی اقتدار کو وسعت دینی شروع کر دی۔ رفتہ رفتہ مالی کا سارا علاقہ ان کے تصرف میں آ گیا

یہ ریاست پانچ سو سال تک قائم رہی۔ ان کے بعد حشیوں کا ایک قبیلہ سونکو (SONINKO) برسرِ اقتدار آگیا۔ انہوں نے اپنی سلطنت مشرق میں نایجر، مغرب میں سمندر، شمال میں صحرا اور جنوب میں تکورادی تک وسیع کر دی۔ ۱۰۵۶ء میں المرابطین (۱۰۵۶ء - ۱۱۴۷ء) آئے اور انہوں نے ۱۰۶۷ء میں غانہ کے اقتدار کو ختم کر دیا۔ ۱۲۲۳ء کے قریب ٹمبکٹو (غربی سوڈان) ایک اسلامی سلطنت کا مرکز بن گیا۔ جس کے ایک فرمانروا گنگن موسیٰ نے ۱۳۲۵ء میں کئی مساجد بنوائیں۔ ۱۵۵۹ء کے آغاز میں اس پر چند وحشی قبائل چھا گئے جنہیں ایک مسلم قبیلے نے توڑنے لگا۔ ۱۷۷۶ء میں اقتدار سے محروم کیا۔ مسلمانوں کی یہ سلطنت ۱۸۹۲ء تک باقی رہی۔ پھر فرانس آگیا اور ۶۸ برس تک قابض رہا۔ ۱۹۵۸ء میں اسے آزادی ملی اور سینی گال سے اتحاد کر لیا۔ لیکن دو سال بعد یہ الگ ہو گئے۔ اور ۲۲ ستمبر ۱۹۶۰ء کو مالی ایک الگ جمہوریہ بن گیا۔

ماخذ :-

- ۱۔ پولیٹیکل ہینڈ بک صفحہ ۱۸۸ - ۲ - اسلام ان افریقہ صفحہ ۲۳۵
 ۲ - افریقہ صفحہ ۳۲۲
 ۳ - سلاطین اسلام صفحہ ۶۳

۱۔ اسلام ان افریقہ صفحہ ۳۶۲

۲۔ عبداللہ بن ماشغین لتونہ قبیلے کا ایک مذہبی پیشوا تھا۔ جس نے شمالی افریقہ کے ایک اہم قبیلے مسمودہ کو ساتھ لاکر ایک سلطنت کی طرح ڈال دی۔ جو ۱۰۰ سال تک قائم رہی۔ اس کے سلاطین کی تعداد چھ تھی اور یہ مرابطین کہلاتے تھے۔

(سلاطین اسلام صفحہ ۶۳ - ۶۵)

۳۹ - مراکش

شمالی افریقہ کے اس ملک کا رقبہ دو لاکھ مربع میل ہے اور آبادی (۱۹۶۶ء) ایک کروڑ تیس لاکھ۔ مسلمانوں کا تناسب ۸۸ فیصد ہے۔

قدیم تاریخ

تازہ کھدائیوں سے معلوم ہوا ہے کہ مراکش میں انسانی آبادی قدیم زمانے سے چلی آتی ہے۔ لیکن یہ معلوم نہیں ہو سکا کہ پہلے باشندے کہاں سے آنے تھے۔ تاریخ اتنا ہی بتاتی ہے کہ بیرونی حملہ آوروں میں اول فنیقی تھے جو ... ۱۰۰۰ ق م سے ذرا پہلے افریقہ کے ساحل پر قابض ہو گئے تھے اور انہوں نے قرطاجنہ (کارٹیج) شہر کی بنا ڈال دی تھی۔ قرطاجنہ کے ایک فنیقی تاجرانے .. ۵ ق م میں مراکش کے ساتھ ساتھ بحری سفر کیا تھا۔ اور فنیقی زبان میں ایک سفر نامہ لکھا تھا۔ جس کا یونانی ترجمہ پیری پلس (PERI PLES) کے نام سے مشہور ہے اس سفر نامے سے پتہ چلتا ہے کہ قرطاجنہ کی نو آبادیاں سارے ساحل پر پھیلی ہوئی تھیں۔ ولاد مسیح سے کچھ عرصہ پہلے مراکش، ماریطانیہ کا ایک صوبہ اور رومن امپائر کا ایک حصہ بن گیا تھا۔ رومنز سات سو برس تک مراکش پر قابض رہے۔ ۶۸۲ء میں عقبہ بن نافع

کی کمان میں اسلامی افواج یہاں وارد ہوئیں۔ ۱۱۲۰ء میں مشہور فاتح و جرنیل موسیٰ بن نصیر
 آپہنچا اور اس نے اسلامی سلطنت میں مزید اضافے کئے۔ ۱۱۲۰ء میں طنزہ کے عامل طارق
 بن زیاد کو ہسپانیہ پر حملے کا خیال آیا اور اس نے تیاریاں شروع کر دیں۔ ۱۱۲۰ء میں وہ ۱۱
 ہزار بربری مجاہدین کے ہمراہ اپنے جبرالٹر کو عبور کر کے ہسپانیہ کے ساحل پر جا اترے۔ اس کا
 مقصد محض جاؤ لینا تھا۔ لیکن ساحل پر اترنے کے بعد اس کا ارادہ بدل گیا۔ اس نے جہازوں
 کو یہ کہہ کر اگ لگا دی کہ :-

ع ہر ملک ملک است کہ ملک خداست

اور آگے بڑھ کر قلبہ پر قبضہ کر لیا۔ بعد میں موسیٰ بن نصیر بھی جا پہنچے اور سال بھر کی
 جنگ کے بعد سارے ہسپانیہ پر قبضہ کر لیا۔

۱۱۲۰ء تک مراکش خلفا کے تحت رہا۔ بعد میں وہاں کئی آزاد و نیم آزاد خاندان
 ابھرے تفصیل کے لیے یہ جدول ملاحظہ ہو :-

خاندان	تعدادِ سلاطین	از — تا	ریماکس
ادارسہ	۷	۶۰۸۸ تا ۶۹۸۵	ادیس بن عبداللہ بانی سلسلہ تھا
مرا بطین	۶	۱۰۵۶ تا ۱۱۴۷	عبداللہ بن تاشفین
موحدین	۱۳	۱۱۳۰ تا ۱۲۹۹	ابو عبداللہ بن لومرت
نومرین	۳۰	۱۱۹۵ تا ۱۲۷۰	عبد الحق
بنو تونس	۴	۱۲۷۰ تا ۱۵۵۰	شیخ تونس السعید
شرفا	۲۸	۱۵۲۲ تا ۱۹۷۲ جاری	محمد بن حسن

گوشتِ فا کا خاندان سوا چار سو سال سے برسرِ اقتدار ہے۔ لیکن ۱۹۱۲ء کے بعد اس کا
 اقتدار محض برائے نام رہ گیا تھا۔ اور فرانس نے مراکش پر قبضہ جمالیا تھا۔ اس پر ملک میں تحریک
 آزادی شروع ہو گئی۔ جسے ۱۹۲۱ء میں محمد بن عبدالکریم نے نقطہٴ عروج پر پہنچا دیا۔ اس
 مجاہد کا تعلق مراکش کے ایک پہاڑی علاقے ریف سے تھا۔ گوا سے مصر میں جلا وطن کر دیا
 گیا تھا۔ لیکن آزادی کی کوششیں جاری رہیں اور بالآخر ۲ مارچ ۱۹۵۶ء کو مراکش آزاد ہو گیا
 اس وقت سلطان محمد خامس حکمران تھا۔ جب ۱۹۶۱ء میں اس کی وفات ہو گئی تو سلطان حسن
 دوم مندر نشین ہوا اور آج ۱۹۶۹ء میں بھی اس کی حکومت ہے۔

ماخذ ۱۔

۱ : انسائیکلو پیڈیا، تاریخ عالم، ج ۱ صفحہ ۳۶۶

۲ : ہینڈ بک صفحہ ۱۹۲

۳ : اسلام ان افریقہ ص ۱۳۲

۴ : سلاطین اسلام ص ۸۰

۵ : کامپین، ج ۱۵ صفحہ ۴۹۰

۶ : برٹانیکا، ج ۱۵ صفحہ ۸۱۵

۴۰۔ مسقط و عمان

جنوب مشرقی عرب کی اس ریاست کا رقبہ ۸۶ ہزار مربع میل اور آبادی (۱۹۶۱ء) سات لاکھ ہے۔ مسقط اس کا دار الحکومت ہے۔ یہاں کی کھجور ذائقہ و خوشبو میں مشہور ہے اور بصرہ کی کھجور سے پہلے پک جاتی ہے۔ یہاں سے کھجوروں کے علاوہ انار اور لیموں بھی برآمد کئے جاتے ہیں۔ یہاں دو فضائی مستقر ہیں اور ایک بندرگاہ۔ صنعت ندارد۔ البتہ تیل کی وجہ سے اس کی اہمیت بڑھ گئی ہے۔ اس کی اہمیت اس بنا پر بھی ہے کہ یہ خلیج ایران کا جنوبی دروازہ ہے۔

تاریخ

اس کی قدیم تاریخ سے ہم ناواقف ہیں اور صرف اتنا ہی جانتے ہیں کہ ۱۵۰۸ء میں یہاں پرتگالی پہنچے۔ یہ لوگ ساحل پر اترے۔ مسقط کو آگ لگا دی۔ کافی ٹوٹ مار کی اور پھر ملک پر قابض ہو کر بیٹھ گئے۔ ان کے مظالم سے سارا ملک چیخ اٹھا۔ جا بجا بغاوت کے شعلے بھڑک اٹھے اور بالآخر مقامی لوگوں ہی نے انہیں ۱۸۵۰ء میں ملک سے نکال باہر کیا۔ مسقط کی حکومت نے اسی پر اکتفا نہ کی۔ بلکہ سمندر کو عبور کر کے پرتگال کے بعض اوققی مقبوضات مثلاً زنجبارہ، مباسہ وغیرہ پر بھی قبضہ کر لیا۔ ۱۹۲۱ء میں اس ریاست پر تین سال

کے لیے ایرانی مسلط ہو گئے۔ ۱۶۴۴ء میں یہاں خاندان ابوسعید نے اقتدار حاصل کر لیا۔ اس خاندان کا ممتاز ترین حکمران سعود بن سلطان تھا جس نے ۱۸۰۴ء سے ۱۸۵۶ء تک حکومت کی۔ ۱۸۳۶ء میں اس نے زنجبار کو دارالحکومت بنا لیا۔ جب ۱۸۵۶ء میں سکی وفات ہو گئی تو اس کے بیٹوں نے سلطنت کو تقسیم کر لیا۔ ایک بیٹا افریقی قبوضات پر حکومت کرنے لگا۔ اور دوسرا عمان و مسقط کا سلطان بن گیا۔ آج کل (۱۹۸۲ء) اس ریاست کا حکمران سید قابوس بن سعید ہے جو ۲۳ جولائی ۱۹۷۰ء کو تخت نشین ہوا تھا۔ یوں تو یہ ریاست ۱۶۴۴ء سے آزاد چلی آتی ہے۔ لیکن برطانوی مداخلت کے بعد اس کی آزادی کا دائرہ تنگ ہو گیا تھا۔ اور جب برطانیہ ۱۹۷۱ء میں خلیج سے نکل گیا تو یہ ملک کا آزاد ہو گیا۔

ہو گیا۔

ماخذ:

۱۔ پیپر بک صفحہ ۱۹۴

۲۔ انسائیکلو پیڈیا۔ تاریخ صفحہ ۳۹۴

۳۔ مل ایسٹ ص ۱۱۱

۲۱ - مصر

مصر شمال مشرقی افریقہ کے انتہائی مشرقی گوشے میں واقع ہے۔ اس کا موجودہ رقبہ ۲,۸۶,۱۱۰ مربع میل اور آبادی تقریباً ساڑھے تین کروڑ ہے۔ مسلمانوں کا تناسب ۹۲ فیصد ہے۔

تاریخ مصر

تاریخ مصر کو تین ادوار میں تقسیم کیا جاسکتا ہے۔ اول۔ فرعون کا زمانہ۔ دوم۔ یونانی اسکندر کے بعد۔ سوم۔ اسلامی دور۔

مصر کے ایک پادری مورخ مینیتھو (MANETHO) نے جو بطالیہ کے دور میں زندہ تھا۔ اور غالباً تیسری صدی قبل مسیح سے تعلق رکھتا تھا۔ یونانی زبان میں مصر کی تاریخ لکھی تھی۔ اس میں اس نے فرعون کے تیس خاندانوں کا ذکر کیا ہے۔ وہ کتاب تو گم ہو چکی ہے۔ لیکن تیس خاندانوں کی فہرست کا تذکرہ بعض یورپین مورخین کے ہاں بھی ملتا ہے۔ ان فہرستوں میں بعض فرعون کے نام بھی آتے ہیں اور کچھ کارناموں کا ذکر بھی ملتا ہے۔ مثلاً

۱۔ پیپز اناسیکلو پیڈیا آف بائبل EGYPT (مصر)

۲۔ ولیم سمٹھ: ڈکشنری آف دی بائبل صفحہ ۱۶۲

۱۔ مینس (MENES) کے متعلق لکھا ہے کہ اس کا تعلق پہلے خاندان سے تھا۔ مفسر اس کا دارا اخلادہ تھا۔ یہ سینا سے تانبہ نکالتا تھا۔ اور ایک قابل منظم تھا۔ اس قبر مصر کے ایک مقام ابڈوس (ABYDOS) سے ملی ہے۔

۲۔ فرعون کا چوتھا خاندان اہرام کا بانی تصور ہوتا ہے۔ اس کا پہلا فرعون سنیفرؤ (SNEFERU) تھا۔ دوسرا چونس (CHEOPS) جس نے سب سے بڑا ہرام ایک لاکھ مزدوروں سے بیس سال میں تعمیر کرایا تھا۔ تیسرا شیفرن (CHEPHREN) جس نے دوسرا ہرام تیار کرایا تھا۔ ایک ہرام اسی خاندان کے ایک فرعون مانی کرنیس (MYCERINUS) نے بنوایا تھا۔ حال ہی میں اس ہرام سے ایک تابوت برآمد ہوا ہے جس پر منکورا (MENKURA) کا نام درج ہے۔ شاید یہ کسی فرعون کا نام ہوگا اس دور کے باقی چھ خاندان غیر معروف ہیں۔

۳۔ دسویں خاندان کے بعد درمیانی دور شروع ہوتا ہے جو تقریباً چھ سو سال (۱۵۸۲ ق م) پہنچتا ہے۔ یہ آٹھ خاندانوں پر مشتمل تھا۔ سولہواں، سترہواں اور اٹھارواں خاندان ان عرب چرواہوں (عمالقہ یا عاد) کا تھا جو مصر پر چھا گئے تھے۔ اور (ہاتک سکس ہاتک - بادشاہ، سوس - چرواہا) کہلاتے تھے۔ ان کا دارالحکومت تھیبز (TH) تھا جو دریائے نیل کے دونوں طرف واقع تھا۔ ان کے زمانے میں مصر دو آزاد حکومتوں (یعنی شمالی و جنوبی) میں تقسیم ہو گیا تھا۔ ۱۵۸۷ ق م میں مصریوں نے چرواہوں کو ملک سے نکال دیا۔ اور یہ لوگ فلسطین کی طرف چلے گئے۔

۴۔ فرعون کا آخری دور تیرہ خاندانوں (۱۸ - ۳۰) پر مشتمل تھا جو ۱۵۸۷ ق م سے شروع ہو کر ۳۳۱ ق م تک جاری رہا۔ اس دور کا پہلا بادشاہ ایامس (AMOSIS) تھا

عرب چرواہوں کو مصر سے اسی نے نکالا تھا۔ تیسرا بادشاہ تھاتس (THOTHMES) اور چھٹا تھاتس۔ سوم تھا۔ یہ دونوں زبردست فاتح تھے۔ اور انہوں نے سلطنت کو مشرق میں عراق اور جنوب میں حبشہ تک وسیع کر لیا تھا۔ چند سال بعد ایمانوئیس چہارم (AMENOPHIS-IV) تخت نشین ہوا۔ اس نے ممفس اور تھیبز کے درمیان ایک شہر تل عمرنہ (TELL-EMERNA) کو دار الحکومت بنالیا۔ اس کی وفات ۱۳۷۰ ق م میں ہوئی تھی۔ ۱۸۸۶ء میں فرات اور نیل کے درمیان اس خاندان کے متعدد کتبے برآمد ہوئے ہیں۔ جن میں سے بیشتر برطانوی میوزیم کی زینت ہیں۔

اس دور میں سب سے زیادہ شان و شوکت انیسویں خاندان کو نصیب ہوئی جس کے ایک بادشاہ سیتھ (SETH - ۱۳۲۲ ق م) اور اس کے پوتے رسس اعظم (۱۳۱۱ ق م) نے عربی ایشیا نیز سوڈان کو اپنی سلطنت میں شامل کر لیا تھا اور رسس نام کی ایک چھوٹی بھی تعمیر کرائی تھی۔

بیسویں اور اکیسویں خاندان نے کوئی قابل ذکر کارنامہ سرانجام نہیں دیا۔ بائیسویں خاندان کے شیشک۔ اول (SHISHAK-T - ۹۹۰ ق م) نے سلطنت یہوداہ پر حملہ کر کے مسجد قصبی کو بڑی طرح لوٹا اور اس کی تمام قیمتی اشیاء ساتھ لے گیا (بائبل ۱۔ سلاطین ۲۵) جب بابل کے نخت نصر نے فلسطین پر حملے شروع کئے۔ تو مصر نے بار بار یہود کی مدد کی۔ اس پر نخت نصر مشتعل ہو گیا اور اس نے آگے بڑھ کر ۶۰۰ ق م کے قریب مصر پر قبضہ کر لیا لیکن مصر علبہ ہی سنہل گیا اور دوبارہ آزادی حاصل کر لی ۵۲۵ ق م میں سائرس اعظم کے بیٹے کیمبیسس (CAMBYSES) نے مصر پر قبضہ کر لیا اور وہاں ایرانیوں کی حکومت ستوں سال تک رہی۔ اس کے بعد پھر فرامین ابھرے۔ لیکن ۳۳۱ ق م میں اسکندر یونانی نے مصر

پر قبضہ کر کے آخری فرعون نکٹیس بس۔ دوم (NECTANE-BUS II) کو اقتدار سے محروم کر دیا۔ اوریوں فرامین کے طویل دور کا، جو تقریباً تین ہزار سال پہ پھیلا ہوا تھا خاتمہ ہو گیا۔

(پہلے صفحہ ۲۳۹)

فرامین نسبیا

جب ابراہیم علیہ السلام اپنی زوجہ سارہ کے ہمراہ مصر میں وارد ہوئے تو اُس وقت پندرھویں خاندان کا ایک فرعون سلاطیس (SALATIS) حکومت کر رہا تھا۔

(پہلے صفحہ ۸۵۲)

حضرت موسیٰ کے فرعون کا نام ایاس تھا جو اٹھارویں خاندان کا پہلا حکمران تھا۔ (ڈکٹری آف بائبل صفحہ ۱۶۳) آپ اسی کے گھر میں پلے تھے۔

حضرت یوسف چرواہوں کے تھے وہیں خاندان کے عہد میں فروخت ہوئے تھے۔ اُس وقت اوسرتسن سوم (OSIRTESEH-III) کی حکومت تھی

(پہلے صفحہ ۸۵۲)

مصر سے خروج اسرائیل کے وقت ریس دوم کا فرزند منپتاہ (MENPTAN) حکمران تھا۔ ادیہی قلم میں غرق ہوا تھا۔

(ڈکٹری آف بائبل صفحہ ۱۶۳)

حضرت داؤد علیہ السلام کے فرعون کا نام سوسنس (SUSENNES-I) تھا۔ اس نے حضرت سلیمان سے اپنی ایک بیٹی کا نکاح کیا تھا۔

پہلے صفحہ ۱۵۳

دوسرا دور اسکندر کے بعد

اسکندر کی وفات (۳۲۳ ق م) کے بعد اس کی سلطنت پر اُس کے جرنیوں نے قبضہ

کریا مصر بطریق سوس کے حصے میں آیا۔ اس سلسلے کے چودہ بادشاہوں نے ۲۰ ق م سے ۲۲۳ ق م تک حکومت کی۔ آخری قلوب پیرہ تھی جس نے خودکشی کر لی تھی۔ اس کے بعد مصر سلطنت رومہ کا ایک صوبہ بن گیا۔ یہ صورت حال سات سو سال تک قائم رہی۔

تیسرا دور۔ ظہور اسلام کے بعد

۶۴۰ء میں حضرت عمر دین عاص نے منہ کو فتح کر کے خلافت کا ایک صوبہ بنا دیا اس کے بعد کیا ہوا۔ اس جدول میں دیکھئے۔

نام	تعدادِ سلاطین	از — تا	کیفیت
خلفا	-	۶۲۵ء تا ۶۸۶ء	مصر خلفا کے تحت رہا۔ پھر
بنی طولون	۵	۶۸۶ء تا ۹۰۵ء	طولون ایک غلام تھا جو بخارا کے سامانی حکمران نے مامون کو بھیجا تھا۔ مامون نے اس کے لڑکے احمد کو مصر کا گورنر مقرر کیا۔ اور یہ خود مختار بن بیٹھا۔
خلفائے عباسی	-	۹۰۵ء تا ۹۲۵ء	یہ قبضہ عارضی ثابت ہوا۔
آل اشید	۵	۹۲۵ء تا ۹۶۹ء	محمد لاشید مصر کا گورنر تھا۔ لیکن خود مختار ہو گیا۔
خلفائے فاطمی	۱۳	۹۶۹ء تا ۱۱۷۱ء	فاطمیوں نے مصر پر ۹۶۹ء میں قبضہ کیا پہلے ان کی حکومت تونس وغیرہ پر تھی۔
ایوبی	۸	۱۱۷۱ء تا ۱۲۵۲ء	صلاح الدین اس سلسلے کا بانی تھا۔
ممالیک	۵۳	۱۲۵۲ء تا ۱۵۱۷ء	شجرۃ الدین اس سلسلے کی پہلی فرانسوا

ترکان عثمانی	متعدد	۱۵۱۷ء تا ۱۸۰۵ء	ترکوں کی طرف سے محمد علی مصر کا گورنر تھا۔ اس نے ۱۸۰۵ء میں آزادی کا اعلان کر دیا۔
خدیوین مصر	۱۰	۱۸۰۵ء تا ۱۹۵۲ء	اور خدیوین مصر کے نام سے ۸۸ برس حکومت کی۔

گوئیہ داخلی طور پر ۱۵ مارچ ۱۹۲۲ء سے آزاد تھے۔ لیکن سویز کے کنارے اور اسکندریہ کی حد میں برطانوی افواج ۱۸۹۲ء سے من مانی کاروائیاں کر رہی تھی اور آخری خدیو یعنی شاہ فاروق انگریزوں کے ہاتھ میں محض ایک کٹھ پتلی تھا۔ ۲۳ جولائی ۱۹۵۳ء کو کرنل جمال عبدالناصر نے فوج کی مدد سے اقتدار پر قبضہ کر لیا۔ اور جنرل نجیب کو صدر بنا دیا۔ ۱۴ نومبر ۱۹۵۲ء کو جنرل نجیب نے اندرونی اختلافات کی وجہ سے استعفیٰ دے دیا۔ اور تمام اختیارات جمال عبدالناصر نے سنبھال لیے۔ اگلے چار سال میں بڑے بڑے واقعات ظہور پذیر ہوئے۔ ناصر نے مصر و برطانیہ کا معاہدہ ۱۹۳۶ء جس کی رو سے ۱۰ ہزار برطانوی فوجی سویز کے علاقے میں رہ سکتے تھے منسوخ کر دیا۔ ہنزویز پر قبضہ کر لیا۔ ۲۹ اکتوبر ۱۹۵۶ء کو فرانس، برطانیہ اور اسرائیل کے اچانک حملے کا ڈٹ کر مقابلہ کیا۔ بڑے بڑے زمینداروں سے زمین چھین کر کسانوں میں تقسیم کر دی۔ یکم فروری ۱۹۵۸ء کو شام سے اتحاد کر لیا۔ ۸ مارچ ۱۹۵۸ء کو یمن بھی اس اتحاد میں شامل ہو گیا۔

ان سطور سے واضح ہے کہ مصر کو پوری آزادی ۱۹۵۶ء میں نصیب ہوئی تھی ناصر نے ۱۹۵۲ء سے ۱۹۶۰ء تک حکومت کی۔ اس کی وفات کے بعد ۱۵ اکتوبر ۱۹۶۰ء کو انور السادات صدر بنے انہوں نے اکتوبر ۱۹۶۳ء میں اسرائیل پر حملہ کر کے زبردست فتنح حاصل کی۔ اور ہنزویز کو جس پر اسرائیل

۱۹۴۶ء سے قابض تھا، آزاد کرایا۔ جمال عبدالناصر نے بھی ۱۹۶۶ء میں اسرائیل پر حملہ کیا تھا۔ یکن برمی طرح پٹ کھائی۔ اس کی ہوائی قوت کو اسرائیل نے چند منٹوں میں ختم کر دیا۔ ہوائیوں کو اسرائیل نے ایک صبح کو ایک وقت نو طیران گاہوں پر حملہ کر دیا۔ اور ۳۶۰ طیارے بھون کر رکھ دیتے۔ بعد ازاں مصر کی برمی فوج بھاگ نکلی۔ اور تین چار دنوں میں ۳۲ ہزار مربع میل علاقہ اسرائیل کے حوالے کر کے خود سویز کے مغربی کنارے پر چلی گئی۔ انوار السادات ایک متوازن، سنجیدہ اور پرکشش شخصیت کے مالک تھے۔ ۲۲ فروری ۱۹۶۴ء کو اسلامی سربراہی کانفرنس میں شمولیت کے لیے لاہور آئے تھے۔ پاکستان ٹی وی نے ان کی کئی فلمیں بار بار ہمیں دکھائیں۔ ۱۴ اکتوبر ۱۹۸۱ء کو صدر سادات قتل کر دیتے گئے۔ مصر کے صد حسن مبارک ہیں۔

نہر سوئز

بحیرہ روم اور قلم کو ملانے کا خیال تو کسی دماغوں میں آیا ہوگا۔ لیکن انیسویں صدی کے وسط سے پہلے اس پر عمل نہ ہو سکا۔ ۱۸۵۴ء میں مصر کے ایک خدیو سعید (۱۸۵۲ء-۱۸۶۳ء) نے تیس لاکھ پونڈ کا قرضہ (جو اس نے بعض منصوبوں کی تکمیل کے لیے برطانوی بنکوں سے لیا تھا) ادا کرنے کے لیے فرانس کے ایک ٹھیکیدار لیسپز کو بعض شرائط پر نہر کھودنے کا ٹھیکہ دے دیا۔ اس نے ۱۸۵۸ء میں ۲۰ کروڑ فرانک کے سرمائے سے ایک کمپنی بنالی۔ یہ سرمایہ حصص کے فروخت سے حاصل کیا گیا تھا۔ آدھے حصے خود خدیو نے خریدے تھے۔ ۲۵ اپریل ۱۸۵۹ء کو نہر کی کھدائی کا کام شروع ہوا۔ خدیو نے نہر سوئز

کے دونوں کناروں پر دو دو کلومیٹر جبکہ بھی کمپنی کو دے دی۔ اور اس کے عوض کمپنی نے
 حاصل سوز سے پندرہ فیصد مصر کو دینے کا فیصلہ کیا۔ یہ ہر دس سال میں مکمل ہوئی۔
 اس پر روزانہ تیس ہزار مزدور کام کرتے تھے۔ ۱۴ نومبر ۱۸۶۹ء کو نہر کا افتتاح ہوا۔ اس
 تقریب میں ہنگری، آسٹریا، پرشیا (جرمنی) اور کئی دیگر ریاستوں کے سربراہ شریک
 ہوئے۔ اور مصر نے ان کی خاطر مدارات پر دس لاکھ پونڈ صرف کئے۔ یہ نہر ۱۰ میل لمبی،
 سو گز چوڑی اور گیارہ گز گہری ہے۔

جب چھ برس بعد خدیو پھر مالی مشکلات میں مبتلا ہو گیا تو اس نے اپنے حصص بیچنے
 کا اعلان کیا۔ اور اس وقت کے برطانوی وزیرِ اعظم ڈسراہلی نے چالیس لاکھ پونڈ میں مصر
 کے تمام حصص فوراً خرید لیے۔ ان کی قیمت ۱۹۲۷ء میں تین کروڑ پونڈ کے قریب تھی۔

(۱۔ تمام ان افریقہ صفحہ ۳۸)

اس تجارت میں برطانیہ کو دو فائدے ہوئے۔ اول :- سوز سے خاصی آمدنی ہونے
 لگی۔ دوم :- مصر پر اس کا تسلط ہو گیا۔

۱۸۷۹ء میں حاصل نہر کا وہ منافع (۱۵ فی صد) جو مصر کو ملتا تھا بعض قرضوں کے
 عوض فرانس نے لے لیا۔ ۱۹۲۷ء میں یہ منافع ۸ لاکھ پونڈ سالانہ کے مساوی تھا۔ اور اس کے
 بعد ایک سو میل لمبی نہر سے جو مصر کی سر زمین سے گزرتی تھی۔ چالیس برس تک مصر کو ایک
 پیسہ تک نہ ملا۔ اس پر ملک میں اضطراب پیدا ہو گیا جس سے گھبرا کر برطانیہ نے ۱۹۲۷ء
 میں مصر کو تین لاکھ پونڈ (مصری) سالانہ دینے کا اعلان کیا۔ یہاں یہ ذکر بے جا نہ ہو گا کہ
 خدیو کے حصص خریدنے کے بعد برطانیہ فرانس کے خلاف سازشوں میں مصروف ہو گیا
 تھا۔ اور بالآخر ۱۸۸۸ء (کنساز ص ۱۵۹) میں نہر کا واحد مالک بن گیا۔ گو مصریوں کو فریب

دینے کے لیے برطانیہ نے ہزاروں واؤ کھیلے۔ لیکن اس کے خلاف مصریوں کی نفرت بڑھتی ہی گئی۔ اور بالآخر جمال عبدالناصر نے ۱۹۵۶ء میں نہر کو قومیا لیا۔ اس نہر کے ۱۹۵۶ء میں مصر کی آمدنی چار کروڑ پونڈ تھی۔

ماخذ :-

- ۱۔ سلاطین اسلام صفحہ ۸۶ - ۱۰۶
- ۲۔ انسائیکلو پیڈیا۔ تاریخ ص ۱۸۱
- ۳۔ اسلام ان افریقہ ص ۲۵
- ۴۔ کنسارز انسائیکلو پیڈیا ص ۱۵۵
- ۵۔ پیلز انسائیکلو پیڈیا آف بائبل "EGYPT"
- ۶۔ ڈکشنری بائبل " " "
- ۷۔ بائبل اسلاطین ۱۴/۲۵

۴۲ - ملایا

ملایا تنھانی لینڈ کے جنوب میں واقع ہے۔ اس کے مشرق میں بحر الکاہل، مغرب میں بحر ہند اور جنوب میں آبنائے سنگاپور (یا ملاکہ) ہے۔ اس کا رقبہ ۵۰۶۹۰ مربع میل اور آبادی (۱۹۷۱ء) ۸۲,۷۲,۰۰۰ ہے۔ مسالوں کا تناسب تقریباً ۵ فیصد اور کوالالمپور

دار الحکومت ہے۔
قدیم تاریخ

ملایا کی قدیم تاریخ کے متعلق ہم اتنا ہی جانتے ہیں کہ اس ملک پر صدیوں سے چینی و ہندی اثرات کا تسلط رہا۔ ملک میں چھوٹی چھوٹی قبائلی ریاستیں تھیں جو کبھی چین، کبھی ہند اور کبھی ملایا ہی کی کسی طاقتور ریاست کو خراج ادا کرتی تھیں۔ پہلی دو میلادی صدیوں میں ملایا کے شمال میں تین ریاستیں تھیں، فونان، چمپا اور لانگاسوکا جو ہندوستان کے زیر اثر تھیں اور ہندو چین کی راہ پر واقع تھیں۔ رفتہ رفتہ یہ ریاستیں ختم ہو گئیں۔ اور کئی نئی ریاستیں اُبھرائیں۔ مثلاً چین لا، دراوتی، لاق، تھاٹن، پیگو وغیرہ یہ سب چھٹی صدی میلادی سے پہلے تھیں۔ بعد میں رفتہ رفتہ انہی ریاستوں کے اتحاد سے برما اور سیام کی بڑی بڑی

سلطنتیں بن گئیں۔

اس زمانے میں جاوا، سماٹرا اور بورنیو میں بھی ہند کے زیر اثر کچھ حکومتیں تھیں۔ سماٹرا کی حکومت سنہ ۶۹۰ء کے قریب شمال مشرقی ساحل کے ایک شہر سلیم بانگ میں قائم ہوئی تھی۔ یہی حکومت بعد میں سری وجایا امپائر میں تبدیل ہو گئی۔ اور ارد گرد کی چھوٹی چھوٹی حکومتوں کو ہڑپ کر گئی۔ آٹھویں صدی میں یہ ملایا اور جاوا تک پھیل گئی۔ ساتھ ہی تجارت نیز بدھ مت کا مرکز بن گئی۔ سنہ ۶۴۰ء کے قریب جاوا میں ایک اور بدھ خاندان ہولنگ ابھرا۔ جو آٹھویں صدی کے آخر میں ملایا کے مشرقی ساحل پر قابض ہو گیا اور نویں صدی کے وسط میں اس نے شری وجایا۔ امپائر کے بعض اضلاع کو اپنی سلطنت کا حصہ لیا۔ یہ سلطنت گیارہویں صدی تک زندہ رہی۔ سلیم بانگ اس کا دار الحکومت تھا۔ جب یہ خاندان جاوا سے نکلا تو وہاں ایک ہندو خاندان ماترم نے اقتدار پر قبضہ کر لیا۔ سنہ ۹۲۹ء کے بعد یہ مشرقی جاوا اور اس کے سمندروں پر چھا گیا۔ اُس وقت مغربی بندرگاہوں، جزیروں اور آبی شاہراہوں پر شری وجایا قابض تھا۔ سنہ ۱۰۱۵ء میں ماترم کی سلطنت دو حصوں میں بٹ گئی۔ جنگالا اور کدیری۔ تیرھویں صدی میں ایک نئی سلطنت سگھاسری وجود میں آگئی اور دونوں کو ہڑپ کر گئی۔ سنہ ۱۲۹۲ء کے قریب سری وجایا کی حکومت مدجاپہت کے نئے نام سے ابھری۔ مشرق میں بونئیو، مغرب میں سماٹرا شمال میں پٹانی (ملایا) تک پھیل گئی۔ اور پندرھویں صدی میں یہ شرق الہند کی سب سے بڑی طاقت بن گئی۔

(سوتھ ایسٹ ایشیا ص ۱۱)

پندرھویں صدی کے آغاز میں ملائقہ زور پکڑنے لگا۔ سنہ ۱۴۱۴ء میں اس کا حکمران اسلام

لے آیا۔ اور اس کے تعلقات ہند اور عرب ممالک سے قائم ہو گئے۔ ۱۴۴۵ء میں سلطان مظفر شاہ نے ملائقہ کو تجارت، سفارت اور تبلیغ اسلام کا مرکز بنا دیا۔ دائیں بائیں کے علاقے اسلام لانے لگے، جاوا اور سماٹرا کے ہندو اور بدھ حکمرانوں کے خلاف نفرت پھیلنے لگی۔ بالآخر ۱۵۱۸ء میں مدجاپہت کی حکومت ختم ہو گئی۔

۱۵۱۱ء میں پرتگالی تجارت کرتے کرتے ملایا تک آگئے۔ اور ملائقہ پر قابض ہو گئے۔ ۱۵۳۰ء تک انہوں نے سیام اور کمبوڈیا کے سواحل پر کئی اڈے بنائے۔ سترھویں صدی میں وہاں ڈچ جانکے۔ ۱۵۹۵ء اور ۱۶۰۰ء کے درمیان ان کے ۶۵ تجارتی جہاز وہاں پہنچے۔ اور سالوں سے لدے ہوتے واپس آئے۔ اسی دوران میں فرانسیسی اور انگریزی جہاز بھی وہاں جانے لگے۔ لیکن ڈچ کو ان کے اڈوں سے نہ ہٹانے کے لیے ۱۶۱۶ء تک ڈچ نے شرق ہند میں پندرہ بحری اڈے بنائے۔ سالوں کی تجارت پر پوری طرح قابض ہو گئے اور پرتگالیوں کو باہر نکال دیا۔ ۱۶۴۲ء سے یہ لنکار بھی قابض تھے۔ جہاں سے ۱۶۹۸ء میں انہیں انگریزوں نے باہر نکالا۔ اپنے مفاد کے تحفظ کی خاطر انہوں نے ساحلوں سے پرے بھی قبضہ جمانا شروع کیا۔ چنانچہ سترھویں صدی کے آخر میں یہ مغربی جاوا پر قابض ہو گئے۔

دوسری طرف انگریز بھی اپنے ہندوستانی اڈوں سے آہستہ آہستہ آگے بڑھ رہے تھے۔ ان کا مقابلہ فرانسیسیوں سے تھا اور یہ جا بجا باہم متصادم ہو رہے تھے۔ ۱۶۶۱ء میں برطانیہ نے فرانس کو پانڈیکوری سے نکال باہر کیا اور برصغیر میں اپنی پوزیشن مضبوط بنالی۔ ۱۶۸۶ء میں برطانیہ نے ملائقہ کے قریب پنانگ جزیرے پر قبضہ کر لیا۔ اور ڈچ کے حلقہ اثر میں بھی مداخلت کرنے لگا۔ ۱۸۱۹ء میں اس نے سنگاپور پر قبضہ کر لیا۔ پانچ برس بعد سیام سے ایک معاہدہ کر کے سیام و ملایا کے درمیان سرحد کی تعین کر دی۔ ۱۸۸۶ء تک برہما کا آخری

شہر بھی فتح کر لیا۔

۱۸۶۴ء تک برطانیہ کا قبضہ صرف سنگاپور، ملاکہ، ڈنڈنگ اور پنانگ پر تھا۔ لیکن بعد میں ٹین، ربرٹ، سونے اور دیگر اجناس کی خاطر اس نے ملایا کی ریاستوں پر دورے ڈالنے شروع کر دیئے۔ اور ۱۹۱۴ء تک پانچ ملاتی ریاستوں (جہور سمیت) نیز شمالی بورنیو کو ہتھیالیا۔ اور اس کے بعد بہت جلد سارا ملایا انگریزی حکومت کا حصہ بن گیا۔ ۱۹۴۷ء میں اس پر جاپان قابض ہو گیا تھا۔ لیکن جنگ کے بعد پھر برطانیہ کا تسلط ہو گیا۔

ملاتی ریاستیں

ملایا گیارہ نیم آزاد اسلامی ریاستوں کا مجموعہ ہے۔ ان کے نام ہیں۔

جہور، کداح، کیلنٹن، ملاکہ، نگر، شم، بیلن، پہانگ، پیرک، پلینڈ، سی لنگ اور
ژنگانو۔

ہلیت ملک

ملایا شمالاً جنوباً ۵۰ میل لمبا ہے۔ یہ بہت سرسبز ہے۔ اسے جونکوں، بچھوؤں، سانپوں، دندوں اور مچھروں کا ملک کہا جاتا ہے۔

آزادی

اندازاً نوے سال کی غلامی کے بعد ملایا ۱۹۵۷ء میں آزاد ہوا۔ ۱۴ ستمبر ۱۹۶۳ء کو برطانیہ نے سراوک، صباح اور سنگاپور کو ملایا سے ملا کر ملیشیا کے نام سے ایک وفاق بنادیا جس سے دو سال بعد سنگاپور نکل گیا اور باقی ماندہ وفاق ابھی تک قائم ہے۔

ماخذ: ۱۔ ساؤتھ ایشیا ۱۰۲، ۵۹۲

۲۔ کامپن ملایا
۳۔ ہینڈ بک سنہ ۱۸۰

۴۳۔ ملیشیا

۱۴ ستمبر ۱۹۶۳ء کو برطانیہ نے ملایا، سنگاپور، صباح، سراوک اور برونی کے اتحاد سے وفاقِ ملیشیا قائم کیا تھا جس کا رقبہ اور آبادی یہ ہے۔

ریاست	رقبہ (مربع میل)	آبادی (۱۹۶۵ء)
ملايا	۵۰۶۹۰	۸۲,۶۲,۰۰۰
صباح	۲۹۳۸۸	۵,۵۱,۰۰۰
سراوک	۲۶۵۰۰	۸,۵۲,۰۰۰
برونی	۲۲۲۶	۸۳,۸۶۶
سنگاپور	۲۲۴	۱۸,۸۴,۰۰۰
میزان	۱۳۰,۰۲۸	۱,۱۴,۸۶۶

۱۹۶۵ء میں سنگاپور اس وفاق سے نکل گیا۔ اس کے بعد اس کا رقبہ ۱,۱۴,۸۶۶

رہ گیا اور آبادی ۸۷۷ و ۹۷۵۔ مسلمانوں کا تناسب ۵۵ فیصد کے قریب ہے۔

صبح، سراوک اور برونی

صبح و سراوک کی طرح برونی کی مختصر سی ریاست بھی بورنیو کے شمالی ساحل پر واقع ہے۔ سہولویں صدی کے آغاز میں برونی کی سلطنت بہت وسیع تھی لیکن اس صدی (بیسویں) کے آغاز میں یہ ایک چھوٹی سی ریاست رہ گئی۔ ۱۸۳۹ء میں ریاست برونی میں بغاوت کی آگ بھڑک اٹھی جسے فرو کرنے کے لیے ایک انگریز تاجر جیمز برک نے سلطان برونی کا ساتھ دیا۔ سلطان نے خوش ہو کر اسے اپنی سلطنت کا خطہ بخش دیا۔ اور اسے راجہ کا خطاب دے دیا۔ ۱۸۴۷ء میں برطانیہ نے ساحل کے قریب ایک جوہرے لبوان پر قبضہ کر لیا۔ اور اس کے بعد سلطان برونی کے خلاف برطانوی سازشوں کا ایک سلسلہ شروع ہو گیا۔ جس میں برک نے برطانیہ کا ساتھ دیا۔ نتیجہ یہ کہ سلطان کا علاقہ ٹھٹا اور برطانیہ کا علاقہ بڑھتا گیا، ۱۸۸۶ء میں برطانیہ نے سراوک اور برونی کو اپنی نکرانی میں لے لیا۔ ۱۹۱۲ء میں ایک برطانوی کمپنی کی کوششوں سے برونی میں تیل نکل آیا۔ جو ۱۹۲۶ء میں ۳۳,۰۰۰ ٹن سالانہ تک پہنچ گیا۔ اسے صاف کرنے کے لیے وہاں ایک ریفائنری بنادی گئی۔ ۱۹۵۶ء میں یہ تیل بہت کم ہو گیا ہے۔

ان ریاستوں سے بڑھ بھی حاصل ہوتا ہے۔ ۱۹۶۰ء میں ۵۰ ہزار ٹن ربر بڑا مدھوا تھا۔ تفصیل کے لیے یہ جدول دیکھئے۔

جنس (۱۹۶۰ء)	سراوک	صبح	برونی
چاول کی پیداوار		۲۶ ہزار ٹن	۲۸۲۰ ٹن

۱۰۲۳ ٹن

۲۲۰۳۴ ٹن

۵۰ ہزار ٹن

۱۷ لاکھ ڈالر

۴ کروڑ ۳۶ لاکھ ڈالر نوکروٹے لاکھ ڈالر

ان اجناس کے علاوہ وہاں نیشکر، تمباکوہ تیل کے بیج اور کچھ معدنیات بھی ہیں

مآخذ :-

۱۔ کامپن "ایشیا"

۲۔ ہینڈ بک صفحہ ۱۸۰

۳۔ ساوتھ ایسٹ ایشیا ص ۶۶۲

مزید کتب پڑھنے کے لئے آج ہی وزٹ کریں : www.iqbalkalmati.blogspot.com

۴۴ - نائیجر

یہ ملک اجمیریا کے جنوب اور نائیجریا کے شمال میں واقع ہے۔ اس کا رقبہ ۴ لاکھ ۹۰ ہزار مربع میل ہے۔ اور آبادی ۴۰ لاکھ۔ مسلمانوں کا تناسب ۸۹ فیصد ہے۔

نائیجر ایک دریا کا نام ہے جس کی لمبائی دو ہزار چھ سو میل ہے۔ یہ شمال کی طرف سے نائیجریا میں داخل ہو کر نیچے سمندر میں جاگتا ہے۔ اس ملک میں شہر بہت کم اور دیہات بہت زیادہ ہیں۔ جو اندازاً پانچ لاکھ مربع میل میں پھیلے ہوئے ہیں۔ تعلیم بہت کم ہے اور درس گاہوں کا قحط۔ چونکہ یہ سمندر سے بہت دُور ہے۔ اس لیے وہاں تک پہنچنا

دشوار ہے۔
تاریخ

تاریخ میں نائیجر کا ذکر پہلی دفعہ بطلمیوس کے ہاں ملتا ہے (اسلام ان افریقہ ص ۲۹) وہ لکھتا ہے کہ رومہ کے بعض مہم جو صحرا کے جنوب میں ایک کہستانی علاقے تک گئے تھے۔ جس سے مراد غالباً نائیجر ہے۔ ساتویں صدی میلادی میں لکاٹو کی سلطنت کی بنیاد دریائے نائیجر کے ایک ساحلی شہر گاؤ (Gao) میں ڈالی گئی تھی۔ بعد میں وہاں چھوٹی

چھوٹی قبائلی ریاستیں قائم ہو گئیں، جو انیسویں صدی تک زندہ رہیں۔ انیسویں صدی کے آغاز سے وہاں یورپی جانے لگے۔ ۱۸۰۴ء میں وہاں ایک سکاچ جانکلا۔ جسے قبائلیوں نے مار ڈالا۔ بعد میں کئی جرمن وہاں گئے۔ ۱۸۹۰ء میں فرانسیسی جانے لگے۔ اور وہاں فوجی اڈے بنائے۔ پہلے وہاں فرانس کی کمپنیاں حکومت کرتی تھیں۔ ۱۹۲۱ء میں فرانس کی حکومت نے ملک کا نظم و نسق سنبھال لیا۔ فرانس کے مظالم اور لوٹ مار سے ملک میں جلد بے چینی پیدا ہو گئی اور آزادی کی تحریک شروع ہو گئی۔ بالآخر ۳ اگست ۱۹۶۰ء کو یہ ملک آزاد ہو گیا۔ وہاں صدارتی طرز کی حکومت ہوئی۔ آزادی کے وقت حمانی دیوری (HAMANI DIORI) صدر منتخب ہوا تھا۔ اور آج (کنگن سیلی کاڈنٹی) بھی وہی

صدر ہے۔

ماخذ:-

۱۔ اسلام ان افریقہ ص ۲۸۹

۲۔ ہینڈ بک صفحہ ۲۰۵

مزید کتب پڑھنے کے لئے آج ہی وزٹ کریں : www.iqbalkalmati.blogspot.com

۲۵۔ نائیجیریا

- نائیجیریا کا رقبہ ۳۵۶۰۹۳ مربع میل ہے اور آبادی ۱۹۶۳ء تقریباً سات لاکھ نو لاکھ میں ۵۶ فیصد مسلمان ہیں۔ اس کے شمال میں لیبیا و الجیریا، جنوب میں سمندر، مشرق میں کیمرون، چاڈ اور مغرب میں دہومی ہے۔ آبادی کی اکثریت مقامی قبائل پر مشتمل ہے۔ ان میں سے بعض کے نام یہ ہیں۔ اکونہ کوناس، ایفک، ابی بیاس، کواس، ہوسہ اور فولا۔ ملک میں کئی درجن زبانیں بولی جاتی ہیں۔ دفتری زبان عربی ہے۔ وہاں کی پیداوار مونگ پھلی، کپاس، کئی، کوتلہ، ٹین کھجور کاتیل، کوکو، ربڑ، فولاد اور چند دیگر معاون ہیں۔

تاریخ

ہم اس ملک کے متعلق صرف اتنا ہی جانتے ہیں کہ نپند ہوئی صدی میں وہاں تجارتی جانگلے تھے۔ تیرھویں صدی میں ملک کے بیشتر حصوں پر سپین کی حکومت تھی۔ اور سمندر کے قریب ہر قبیلے کا رئیس جدا جدا تھا۔ اسی صدی میں برطانوی بھی وہاں جا پہنچے۔ جاہا تجارتی مرکز قائم کیے۔ اہل تقریباً سو سال کے عرصے میں باقی تمام اقوام کو ملک سے باہر نکال دیا۔ ۱۸۸۸ء میں وہاں دو فرانسیسی تجارتی کمپنیاں ساحل پر کام کرنے لگیں۔ لیکن ۱۸۸۴ء میں برطانیہ نے ان کے تمام حصص خرید کر انہیں ختم کر دیا۔ اُس وقت اندرون ملک میں کئی مسلم سلاطین کی

حکومت تھی۔ انہیں آہستہ آہستہ برطانیہ نے نوابان بے ملک بنا کر رکھ دیا اور ۱۹۰۲ء تک
سارے ملک پر چھا گیا اور جن سلاطین یا نوابوں نے مزاحمت کی انہیں کچل ڈالا۔

۱۹۵۷ء میں یہاں تیل بھی نکل آیا۔ جس کی پیداوار ۱۹۵۸ء میں چار ہزار بیرل
روزانہ تک پہنچ گئی تھی۔ ۱۹۶۶ء میں سارے سال کی پیداوار دو کروڑ ٹن تھی۔ اور اب
(۱۹۷۲ء) دس کروڑ ٹن سالانہ۔

طویل اور صبر آزما جدوجہد کے بعد یکم اکتوبر ۱۹۶۰ء کو یہ ملک آزاد ہو گیا۔ اور سات
دن بعد اقوام متحدہ کا ممبر بن گیا۔ الحاج سر اوبو بکر تفاعہ بطیوہ نائیجیریا کا پہلا وزیر اعظم تھا۔ جسے
۱۹۶۲ء میں چند انقلابی فوجیوں نے قتل کر دیا۔ ملک کے مشرق میں عیسائیوں کا ایک
قبیلہ ایبو آباد تھا۔ جس نے بغاوت کر دی اور بیا فر کے نام سے ایک ریاست بنالی۔ جو
تقریباً تین سال تک زندہ رہی اور پھر اسے حکومت نے مٹا دیا۔

ماخذ

۱۔ اسلام ان افریقہ ص ۳۸۲

۲۔ ہینڈ بک ص ۲۰۶

۳۔ کامپٹن ج ۱۶ ص ۲۸۶

۴۔ بک آف نائیج ج ۱۲ صفحہ ۲۲۹۲

۴۶- یمن

یمن عرب کاسب سے زیادہ سرسبز، آباد اور مستعد صوبہ ہے۔ اس کا رقبہ ۷۷ ہزار مربع میل ہے اور آبادی ۱۹۷۱ء ۵۹۱ لاکھ۔ اس کے شمال میں سعودی عرب، جنوب میں ریاست عدن، مشرق میں حضرموت اور مغرب میں قلمزم ہے۔

تاریخ

اس کی تاریخ نہایت قدیم ہے۔ جو آج کتبوں، کھدائیوں اور قدیم تحریروں سے مرتب ہو رہی ہے۔ اس کے قدیم ترین باشندے عاد اولیٰ تھے۔ عاد سام کی پشت سے تھا۔ عابد بن عوض بن ارم بن سام۔ اس کا زمانہ مسیح سے کوئی ساڑھے تین ہزار سال پہلے تھا۔ اور یہ لوگ ظہورِ موسیٰ علیہ السلام سے پہلے اپنا وقار کھو چکے تھے۔ ان کے سیاسی غرور کا زمانہ غالباً ۲۲۰۰ ق م اور ۱۷۰۰ ق م کے درمیان تھا۔ ابن خلدون کہتا ہے۔

ان قوم عاد و العالفۃ ملکوا العراق۔

(کتاب العبرج ۲ صفحہ ۲۵۹، مصر)

(کہ قوم عاد اور عالفہ نے عراق پر بھی حکومت کی تھی) عالفہ عاد ہی کا ایک نام تھا، ان کا عرصہ حکومت ہوا دو سو سال کے قریب تھا۔ بعض تاریخ نگار سمواہی اور عمورابی کو قوم

عاد کا بادشاہ سمجھتے ہیں۔

(ارض القرآن ج ۱ صفحہ ۱۳۲)

مصر کے چرواہے بادشاہ (دیکھنے ۴۱ مصر) جو فرعون کے سواہوں، سترہویں اور
اٹھارویں خاندان کہلاتے تھے۔ عاد ہی میں شمار ہوتے تھے۔ حضرت ہود علیہ السلام انہی
کی طرف مبعوث ہوئے تھے۔

ثمود

ثمود یا عادِ ثمانیہ عادِ اولیٰ کی اولاد تھے۔ جو ہزار ہا سال کی نقل و حرکت کے بعد
نواحِ مدین (شمالی عرب) میں آباد ہو گئے تھے۔ ان کے مشہور شہر مدائن صالح اور وادی القرۃ
(کئی بستیوں کا جھنڈ) یہ پہاڑوں کو کاٹ کر گھرناتے نیز میدانوں میں عمارت تعمیر کرتے
تھے۔ حضرت صالح علیہ السلام انہی کی طرف مبعوث ہوئے تھے۔ مورخین یونان و روم میں
سے ڈائیڈورس (۸۰ ق م) پلیسی (۶۹ء) اور بطلمیوس (۱۵۰ء) نے ثمود کا ذکر کیا ہے۔

(ارض القرآن ج ۱ صفحہ ۱۹۸)

یونان کا ایک مصنف یورے نس (URANUS) لکھتا ہے (ایضاً ۱۹۸ء)
کہ جب رومیوں نے جیٹی نین اول (۵۲۷ - ۵۶۵) کے زمانے میں شمالی عرب پر قبضہ کیا
تو کچھ ثمودی بھی ان کی فوج میں بھرتی ہو گئے۔ لیکن جب اسلامی افواج وادی القرۃ میں
پہنچیں تو وہاں ثمود کا نام و نشان تک نہ تھا۔

جرہم

جرہم دو تھے۔ اولیٰ دثانیہ، جرہم اولیٰ عادِ اولیٰ کا معاصر تھا۔ اور ممکن ہے کہ یہ

دونوں ہم معنی الفاظ ہوں۔ جرہم ثانیہ، قحطان کا بیٹا اور حضرت اسماعیل (۱۹۰۰ ق م) معاصر تھا حضرت اسماعیل کی شادی بنو جرہم ہی میں ہوئی تھی۔

مُعین

مُعین مین کی ایک آبادی تھی۔ حضرت موت اور صنعار کے درمیان اس کا ذکر سب سے پہلے آٹھویں صدی ق م کے قریب اسفار یہود میں ملتا ہے۔ اور چھ سو برس بعد یونان کے ایک مورخ ایراٹسٹھی (ERATOSTHE - NEE) نے بھی جو یونانیوں کے عہد میں کتب خانہ اسکندریہ کا ناظم تھا اس کا ذکر کیا ہے۔ (ارض - ج ۱ - ص ۲۰۶)

اس کی تاریخی حقیقت کو واضح کرنے کے لیے سب سے زیادہ کام دو یورپیوں نے کیا ہے۔ اول گلازر (GLASER) جو آسٹریا کا رہنے والا تھا۔ اس کی وفات ۱۹۰۸ء میں ہوئی تھی۔ اور دوم ہالوس (HALVEY) ایک برطانوی ماہر آثار نے جو ۱۸۶۹ء میں عازم مین ہوا تھا۔ ان دونوں نے کئی سو آثار و کتبات کی مدد سے مُعین کی تاریخ ظہور عروج لکھی تھی۔ اور بتایا تھا کہ مُعین کا عروج ۷۰۰ء - ۱۲۰۰ ق م کے درمیان ہوا تھا اور یہ عروج سب سے

۱۰ قحطان غالباً بائبل (پیدائش ۱۰) کا یقطان ہے۔ اسے جنوبی عرب کے قبائل کا جد اول سمجھا جاتا ہے۔ سب سے پہلے اس کی اولاد میں سے ایک عمیر تھا اور ایک کہلان۔ عمیری مین ہی مین آباد ہو گئے تھے۔ اور کہلان وسطی و شمالی عرب کی طرف چلے گئے تھے۔ طے، ازد، ہمدان، اوس، جز، ج، طب، غسان، نخم، کندہ وغیرہ کہلان تھے

(کنز العمال ص ۲۲)

سے کچھ پہلے کا واقعہ ہے۔

مُعین ایک سرسبز خطہ تھا۔ اس کا اہم شہر قرن تھا جس کی طرف حضرت اویس
منسوب تھے۔ لوگ تاجر پیشہ اور اُسودہ حال تھے۔ آثار و کتبات سے ان کے ۷۳ سلاطین کے
نام ملتے ہیں۔ مثلاً ایل صادق، خالی کرب، ابی یفیع، تبع کرب وغیرہ۔ پوری فہرست ارض (ج
اص ۲۱۹) میں دیکھئے۔

یَعْرَب

قحطان کے دو بیٹے تھے۔ جرہم ثانی اور یعرب (بائبل میں یارج) یعرب یمن کا پہلا
بادشاہ تھا اور جرہم حجاز کا۔ سبایعرب کا بیٹا اور بروایتیے پوتا تھا۔

سبأ

سبأ کے متعلق ہم تفصیلی بحث "۱۶ جنوبی یمن" کے تحت کر چکے ہیں۔ اُس کا مٹھن یہ کہ
سبأ کی سیاسی تاریخ کئی ادوار سے گزری ہے۔ پہلا دور ۱۱۰۰ ق م سے ۵۵۰ ق م تک تھا۔ دوسرا
۵۵۰ ق م سے ۱۱۵ ق م تک اور تیسرا ۱۱۵ ق م سے ۳۰۰ میلادی تک۔

اس کے بعد تباہ کار زمانہ آیا جو ۵۲۵ ق م تک رہا۔ پھر نجاشی نے ۵۲۵ ق م میں یمن پر قبضہ
کر لیا اور یمن ۵۰ برس تک حبشہ کا ایک صوبہ بنا رہا۔ بعد ازاں حمیری خاندان کے ایک فرد سیف
بن ذبی یزن نے کسری کی مدد سے ۵۴۵ ق م میں کھویا ہوا دفا حاصل کر لیا۔ جب ۴۳۰ ق م
میں حضور نے مکہ کو فتح کیا تو بہت سے قبائل یمن مسلمان ہو گئے۔ اور انہوں نے حضور کی خدمت
میں وفد بھیج کر معلم اور عامل طلب کئے۔ حضور نے حضرت ابوموسیٰ اشعری کو عدن اور زبید

کا حضرت معاویہ بن جبل کو جند کا اور عمرو بن حرم انصاری کو بخران کا عامل بنا دیا۔
اس کے بعد میں کن سیاسی انقلابات سے گزرا۔ جدول ذیل ملاحظہ فرمائیے:

خانہ	تعداد سلاطین	از تا	کیفیت
خلفائے راشدین اموی و عباسی	-	۵۷۴ تا ۵۸۰	جب شمالی افریقہ اور خراسان میں خود مختار خاندانوں کا سلسلہ شروع ہو گیا تو یمن میں بھی یہ بیماری پھوٹ پڑی اور سب سے پہلے زبید کے بنو زیاد نے آزادی کا اعلان کیا۔
بنو زیاد (زبید)	۹	۵۶۲ تا ۵۶۹	
بنو یغفور (صناع)	۱۰	۵۶۴ تا ۵۸۴	
بنو سجاح (زبید)	۸	۵۶۲ تا ۵۶۴	سجاح بنو زیاد کے آخری بادشاہ کا غلام تھا۔ اس سلسلے کو بنو ہمدان نے ختم کیا تھا۔
بنو صلح (صناع)	۳	۵۶۹ تا ۵۶۹	اس سلسلے کو ابوہبوں نے ختم کیا تھا۔
بنو ہمدان (صناع)	۸	۵۶۹ تا ۵۶۹	
بنو ہدی (زبید)	۳	۵۵۴ تا ۵۶۹	علی بن ہدی تہامہ کا ایک صوفی اور مدعی نبوت اس سلسلے کا بانی تھا۔
بنو ذریع (صناع)	۸	۵۶۹ تا ۵۶۹	
ابوبی (دین)	۶	۵۶۹ تا ۵۶۹	اسے رسولیوں نے ختم کیا تھا۔
رسولی (۰)	۱۷	۵۶۹ تا ۵۸۵	اسے بنو طاہر نے ختم کیا تھا۔
بنو طاہر (۰)	۴	۵۸۵ تا ۵۹۲	انہیں ترکان عثمانی نے ختم کیا تھا۔

امان رسی (مین) ۱۵	۲۸۰ تا ۳۰۰	مامون کے زمانے میں صدہ (مین) میں ایک شخص القاسم ترجمان الدین نے دعویٰ نبوت کیا تھا اور ایک سلسلے کا بانی بھی تھا۔
امان (صنعاء) نامعلوم	۱۰۰۰ تا ۱۹۴۲	یہ خاندان ۱۹۴۲ء تک مین پر حکومت کرتا رہا۔ پہلے یہ کچھ آزاد تھا لیکن مین پر ۱۵۲۰ء (۹۲۵ھ) میں عثمانی قبضہ کے بعد اس کا اقتدار برائے نام رہ گیا۔

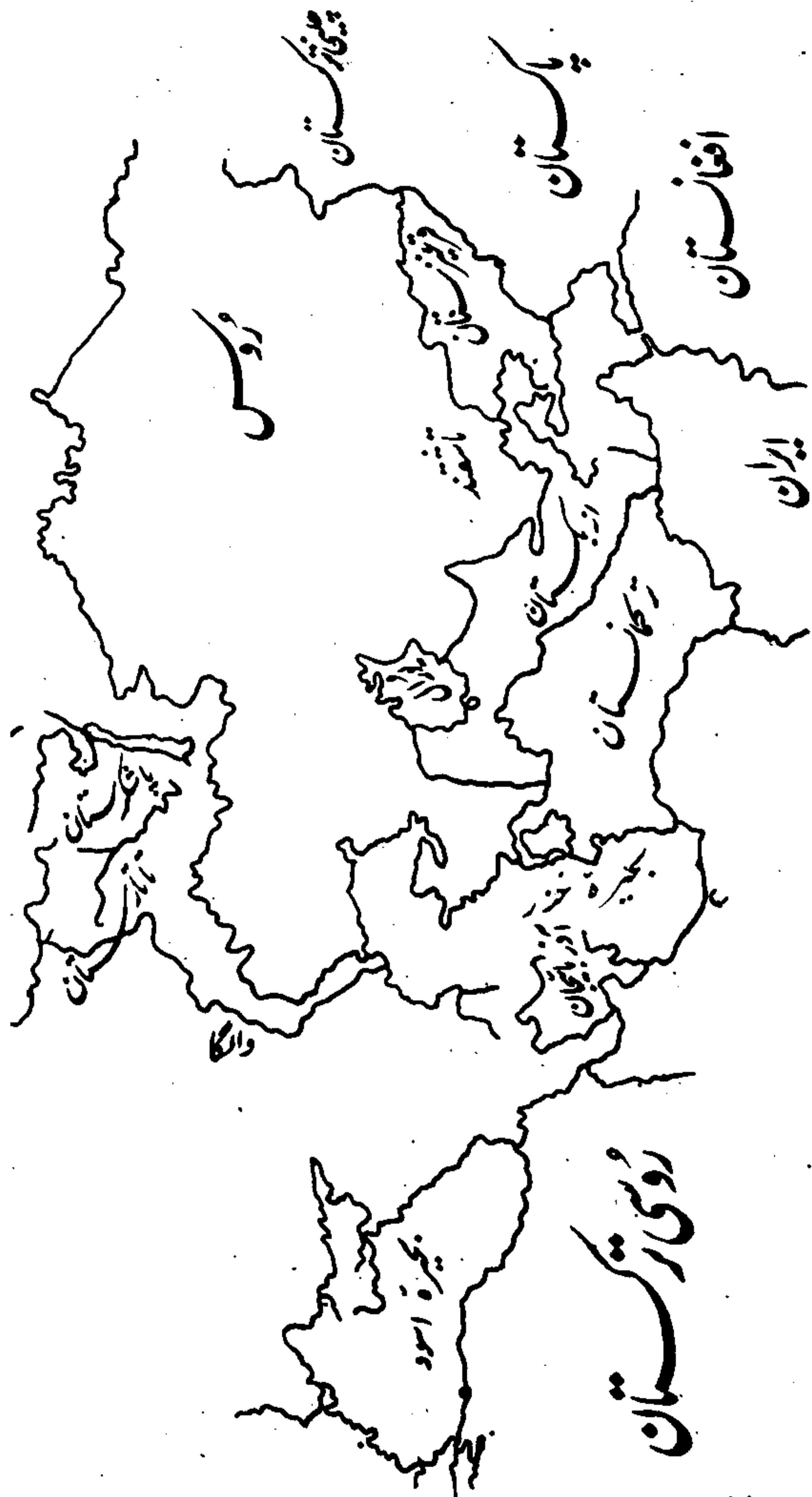
پہلی جنگ عظیم میں شکست کھانے کے بعد ۱۹۱۸ء میں ترک مین کو چھوڑ گئے۔ اور
میں کسی حد تک آزاد ہو گیا۔ اس وقت مین پر یحییٰ کی حکومت تھی۔ اس کا زمانہ حکومت
۱۹۰۲ء سے ۱۹۲۸ء تک تھا۔ ۱۹۲۸ء میں اس کے وزیر سید عبداللہ بن احمد الوزیر
نے بادشاہ کو قتل کر کے اقتدار پر قبضہ کر لیا۔ اس پر یحییٰ کے ایک فرزند سیف الاسلام احمد
نے جو اس وقت تعز کا کمانڈر تھا۔ کچھ فوج جمع کر کے صنعاء پر قبضہ کر لیا۔ اور وزیر کو موت
کی سزا دی۔ ۱۹۵۸ء میں مصر و مین کا اتحاد ہو گیا۔ لیکن یہ جلد ہی ختم ہو گیا۔ ۱۹۴۲ء میں
ایک فوجی انقلاب نے یحییٰ کی اولاد سے اقتدار چھین لیا۔ نومبر ۱۹۴۶ء میں قاضی عبدالرحمن
لاریانی منصب صدارت پر فائز ہوئے۔ اور آج اپریل ۱۹۶۴ء تک وہی صدر ہیں۔

۱۔ کا مپٹن ج ۲۲ صفحہ ۳۲۱

۲۔ کنساز صفحہ ۵۴۵

۳۔ سلاطین اسلام صفحہ ۱۰۹-۱۲۶

۴۔ ابن خلدون، کتاب العبرج ۲ صفحہ ۲۵۹



پاکستان

پاکستان

افغانستان

ایران

نور

تاشقند

ایبکستان

تاجکستان

کابل

پاکستان

کابل
کابل
کابل

والگا

بجیرا اسود

نور پاکستان

۲۷- روس کی مُسُلم ریاستیں

روس کی برائے نام مُسُلم ریاستیں اس حد تک روس کی طحزانہ گرفت میں ہیں کہ ۱۹۱۸ء کے اشتراکی انقلاب کے بعد برسوں تک مساجد بند رہیں۔ دینی مدارس ختم کر دیئے گئے۔ عربی رسم الخط کو پہلے لاطینی پھر روسی میں بدل دیا گیا۔ اور مسلمانوں پر قدغن لگا دی گئی کہ وہ مزدوم شماری کے کاغذات میں اپنا مذہب نہیں لکھوا سکتے۔ گو آج یہ داخلی طور پر قدر سے آزاد ہیں لیکن ان کے امور خارجہ، تجارت اور اقتصادیات بدستور مرکزی حکومت کی گرفت میں ہیں ان حالات میں ان ریاستوں کو آزاد مُسُلم ریاستوں میں شمار کرنا درست نہ تھا۔ اس لیے ان کا ذکر عنوانِ بالا کے تحت جداگانہ کرنا پڑا تھا۔

یہ ریاستیں جنوب مغربی روس میں واقع ہیں۔ شمال میں سٹالن گراڈ، نواحی علاقہ اور قفقاز جنوب میں ایران، افغانستان، مشرق میں چین اور صحرائے گوبی، مغرب میں ترکی اور روسی اضلاع۔ ان کا مجموعی رقبہ ۳۱ لاکھ مربع میل کے قریب ہے اور آبادی اندازاً چھ کروڑ۔ چونکہ روس میں مذہب کا اظہار جرم ہے۔ اس لیے یہ کسی کو معلوم نہیں کہ ان میں مسلمان

کتنے ہیں۔ اندازہ یہ ہے کہ ان کا تناسب تشریف صد سے کم نہیں ہوگا۔

مسلم اکثریت کے علاقے چار ہی ہیں۔ ترکستان، جنوبی و الگھا، آذربائیجان اور ارمینیہ۔

ترکستان

ترکستان دو ہیں، روسی اور چینی۔ چینی ترکستان کا رقبہ ساڑھے پانچ لاکھ مربع میل ہے اور آبادی ۷۰ لاکھ کے قریب۔ کاشغر اور ختن اس کے مشہور شہر ہیں، ترکستان کے قدیم باشندے آریا کہلاتے تھے۔ یہ لوگ اٹھائی ہزار سال قبل مسیح میں اپنے وطن سے نکلے کچھ ہندوؤں کی طرف بڑھے اور کچھ ایشیائے صغیر سے ہوتے ہوئے مشرقی یورپ میں داخل ہو گئے اور یہ سلسلہ صدیوں جاری رہا۔ جب ۱۶۵-۱۷۰۰ ق م کے درمیان چند وحشی قبائل ٹوٹ مار کرتے ہوئے منگولیا میں داخل ہوئے تو انہوں نے وہاں کے ایک بڑے قبیلے یوچی کو باہر دھکیل دیا۔ یہ لوگ دو قافلوں میں بٹ گئے۔ ایک نے وادی سندھ کا رخ کیا اور دوسرا چینی ترکستان میں آباد ہو گیا۔ ان کے آنے سے وہاں کے آریہ پامیر اور ختن کی طرف چل دیے۔ کاشغر چین کا قبضہ ۱۲۰ ق م کے قریب ہوا تھا۔ بعد میں وہاں کیا ہوا۔ ہمیں معلوم نہیں۔ بعد کے کچھ واقعات کا علم ان چینی سیاحوں کی تحریروں سے ہوتا ہے۔ جو پانچویں، چھٹی اور ساتویں صدی میلادی میں وہاں سے گزرے تھے۔ ان کے نام ہیں

فابیان ۳۹۹-۴۱۵۔ ہوئی سان ۵۱۸-۵۲۱۔ اور ہیون سانگ ۶۲۹-۶۴۵۔

۱۲۰۰ء میں مسلمان کاشغر کی طرف بڑھے اور بعض اضلاع پر قابض ہو گئے۔

۱۲۹۰ء میں تبت نے کاشغر کو اپنی قلمرو کا ایک صوبہ بنایا۔ گیارھویں صدی میں تاتاری

مشرق کی طرف سے آئے۔ اور کاشغر سے بحیرہ ارال تک سارے ترکستان پھیل گئے چونکہ وہیں
 صدی میں ایک ترک سردار تغلق تیمور نے اسلام قبول کر کے کاشغر کو دار الحکومت بنالیا لیکن
 اس کے لڑکے کا دار الحکومت سمرقند تھا۔ ۱۴ویں اور ۱۵ویں صدی میں بخارا و سمرقند اسلامی
 علوم و فنون کے مرکز بن گئے۔ کاشغر میں کبھی مسلمان غالب آجاتے۔ اور کبھی چینی۔ بالآخر ۱۸۶۶ء
 میں چین مستقلاً قابض ہو گیا اور ۱۸۸۱ء میں اس کا نام سن کیا گیا رکھ دیا۔
 زما مغربی ترکستان تو وہاں چھوٹی بڑی متعدد قبائلی ریاستیں تھیں جن پر تفصیل
 ذیل روس قابض ہو گیا۔

تاریخ یا سال قبضہ

علاقہ

۱۵۵۲ء

قازان

۱۶۸۱ء

کریمیا

۱۸۶۵ء

تاشقند

۱۸۶۸ء

بخارا

۱۸۶۳ء

خجوا

ترکمانستان

۱۸۸۰ء - ۱۸۸۲ء

۱۹۱۸ء میں جب لینن نے اقدار پر قبضہ کیا تو بہت سے خطے مثلاً قازان، شقیریا

یوکرین، بخارا، آذربائیجان وغیرہ نے آزادی کا اعلان کر دیا۔ اس پر اشتراکی فوجیں آگے بڑھیں

اور تمام آزاد علاقوں کو دو سال میں پھر محکوم بنالیا۔ ۱۹۲۳ء میں روس نے ترکستان کو چھوٹی

چھوٹی ریاستوں یعنی ازبکستان، تاجکستان وغیرہ میں بانٹ کر اس کی وحدت کو ختم کر دیا۔

(تاریخ سلطنت مسلمانان روس ص ۳۱۵)

ان علاقوں کی سیاسی تاریخ سے ہم پوری طرح آگاہ نہیں۔ وہاں گزشتہ تیرہ سو سال میں کون کون سے خاندان برسرِ اقتدار آئے اور کب تک رہے ہم نہیں جانتے بہرِ صحت چند خاندانوں سے آگاہ ہیں، یعنی -

خاندان	مقام حکومت	تعداد سالوں	از	تا	بجرت
سامانی	بخارا	۱۰	۶۸۶۲	۶۹۹۹	عہدِ تانگہ میں
بنو ساج	آذربائیجان	۴	۸۶۹	۹۳۰	عہدِ عباسیوں میں
ایل خانی	مختلف	۲۳	۹۳۰	۱۱۴۵	
خوارزم شاہی	خوارزم	۸	۱۰۶۶	۱۲۳۱	تاتاریوں نے نیاہ کیا
شاہانِ ارمینیہ	ارمینیا	۸	۱۱۰۰	۱۲۰۶	انہیں ایوبیوں نے ختم کیا
امابک	آذربائیجان	۵	۱۱۳۶	۱۲۲۵	خوارزم شاہیوں نے ختم کر
تیموری	سمرقند	۱۰	۱۳۶۹	۱۵۰۰	تیمور کی سلطنت میں
شیبانی	خیوہ، سمرقند، بخارا	۲۰	۱۵۰۰	۱۵۹۹	ان کی تین شاخیں بخارا، سمرقند اور خیوہ پر مشتمل تھیں۔
امرائے جانی	سمرقند	۱۱	۱۵۹۹	۱۷۸۵	اسے امرائے منگیت نے ختم کیا
امرائے منگیت	بخارا	۶	۱۷۸۵	۱۸۶۸	روس نے قبضہ کر لیا
خانانِ خیوہ	خیوہ	۳۷	۱۸۶۸	۱۹۰۵	" " " "
خانانِ خوقند	فرغانہ و تاشقند	۱۸	۱۹۰۰	۱۸۶۹	" " " "

سوئیٹ یونین کی اسلامی ریاستیں

اس وقت سوئیٹ یونین میں پندرہ نیم آزاد جمہوریتیں ہیں۔ چونکہ رکنوں میں کسی مذہب کی پیروی جرم ہے۔ اس لیے یہ معلوم کرنا دشوار ہے کہ ان میں سے کون سی اسلامی ریاست ہے اور اس میں مسلمانوں کا تناسب کیا ہے؟ قرآن سے معلوم ہوتا ہے کہ درج ذیل جمہوریتیں اسلامی ہیں۔ ان کی آبادی اور رقبے کی تفصیل اس جدول میں دیکھئے۔

ریاست	رقبہ مربع میل	آبادی ۱۹۶۹ء	سال تشکیل
قزاقستان	۱۸ لاکھ	ایک کروڑ چوبیس لاکھ	۱۹۳۶ء
ازبکستان	۳ لاکھ	ایک کروڑ ۸ لاکھ	۱۹۱۹ء
تاجکستان	۹۲ ہزار	۲۶ لاکھ	۱۹۲۹ء
ترکمان	ایک لاکھ ۸۸ ہزار	۲۰ لاکھ	۱۹۲۴ء
قرغیزستان	ایک لاکھ ۳۲ ہزار	۲۷ لاکھ	۱۹۲۲ء
باشقیرستان	۵۹ ہزار	۳۰ لاکھ	۱۹۲۴ء و یہ الگ الگ مغزبین ہے
تاتاریہ	۲۷ لاکھ	۲۹ لاکھ	۱۹۲۲ء " " " "
جارجیا	ساتھ چار لاکھ	۲۶ لاکھ	۱۹۲۱ء
آذربائیجان	۵۸ ہزار	۴۸ لاکھ	۱۹۲۰ء
آرمینیا	۲۰ ہزار	۲۳ لاکھ ۱۹۲۰ء	راج کا سوئیٹ یونین
میزان	۳۱,۲۹,۰۰۰	۴,۶۱,۵۰,۰۰۰	طبع کراچی اور برطانیگا

یہ ریاستیں نہایت شاداب زر خیز اور معدنی دولت سے مالا مال ہیں۔ یہاں کپکس
گندم، پھل، کوئلہ، گیس، سیسہ، سونا، چاندی کے علاوہ ۵۰ کروڑ ٹن کے قریب سالانہ تیل
نکلتا ہے۔ ان ریاستوں کے لوگ آزادی کے لیے پھر تک رہے ہیں، لیکن

دل شاہیں فی سوز
براں مرغی کہ در چنگ است
ان ریاستوں کی آبادی اندازاً چھ کروڑ کے لگ بھگ ہے۔
ماخذ :-

۱۔ برطانیہ کا ج ۲۲ صفحہ ۶۲۰

۲۔ کامپٹن ج ۲۲ صفحہ ۲۹۷

۳۔ سلاطین اسلام

۴۔ تاریخ سلطنت مسلمانانِ روس



مزید کتب پڑھنے کے لئے آج ہی وزٹ کریں : www.iqbalkalmati.blogspot.com

کتابیات

- ۱۔ ڈی ایچ ایسٹ اگسٹورڈ یونیورسٹی ۱۹۵۰ء
 - ۲۔ محمود بریلوی
 - ۳۔ پیٹر مینفیلڈ (PETER MANSFIELD) نامہ کامصر انگلینڈ ۱۹۶۵ء
 - ۴۔ انعام اللہ خاں
 - ۵۔ سی سمتھ
 - ۶۔ ڈی ایچ ایسٹ اگسٹورڈ یونیورسٹی ۱۹۵۰ء
 - ۷۔ ڈی ایچ ایسٹ اگسٹورڈ یونیورسٹی ۱۹۵۰ء
 - ۸۔ انعام الحق
 - ۹۔ جارج نیر اللہ
 - ۱۰۔ جارج ایٹونیس
 - ۱۱۔ سر پرسی - ٹیکس
- ۱۔ ڈی ایچ ایسٹ اگسٹورڈ یونیورسٹی ۱۹۵۰ء
- ۲۔ اسلام ان افریقہ، لاہور ۱۹۴۴ء
- ۳۔ (PETER MANSFIELD) نامہ کامصر انگلینڈ ۱۹۶۵ء
- ECONOMIC RESOURCES OF MUSLIM COUNTRIES, کراچی ۱۹۶۴ء
- ۴۔ انڈونیشیا۔ اردو ترجمہ از ابوالحسن نعیمی لاہور ۱۹۶۴ء
- ۵۔ ڈی ایچ ایسٹ اگسٹورڈ یونیورسٹی ۱۹۵۰ء
- ۶۔ ڈی ایچ ایسٹ اگسٹورڈ یونیورسٹی ۱۹۵۰ء
- ۷۔ ڈی ایچ ایسٹ اگسٹورڈ یونیورسٹی ۱۹۵۰ء
- ۸۔ اسلامک بلاک کراچی ۱۹۶۴ء
- ۹۔ عربی باری بارن - میکسیکو ۱۹۵۲ء
- ۱۰۔ ڈی ایچ ایسٹ اگسٹورڈ یونیورسٹی ۱۹۵۰ء
- ۱۱۔ ڈی ایچ ایسٹ اگسٹورڈ یونیورسٹی ۱۹۵۰ء

اکنامک جیوگرافی آف ویسٹ افریقہ لنڈن ۱۹۵۵ء

مسلم آن دی مارچ لنڈن ۱۹۵۵ء

فیصل سپیکس۔ ریاض ۱۹۴۹ء

افغانستان لنڈن ۱۹۰۶ء

انگلستان ۱۹۲۹ء

اے ڈکشنری آف دی بائبل

ریاستہائے متحدہ امریکہ۔ پہلا ایڈیشن

کنساز انسائیکلو پیڈیا آف عربک سولیزیشن

ہالینڈ ۱۹۵۹ء

افریقہ۔ لنڈن ۱۹۵۰ء

کمپین ٹو بائبل۔ کیمبرج ۱۸۹۲ء

دی نیو ڈکشنری آف دی بائبل لنڈن ۱۹۴۳ء

کامپٹن۔ انسائیکلو پیڈیا لنڈن ۱۹۴۳ء

دی نیو کیسٹن انسائیکلو پیڈیا لنڈن ۱۹۴۹ء

افغانستان۔ کابل ۱۹۶۱ء

ساوتھ ایسٹ ایشیا لنڈن ۱۹۴۲ء

.. اگریٹ لایوز (Lives)

ایڈوانس ہسٹری آف انڈیا۔ لنڈن ۱۹۵۸ء

فتوح البلدان

بیروت ۱۹۳۳ء

۱۲۔ ایف جے پیڈر

۱۳۔ ایف ڈبلیو فرناؤ

۱۴۔ محکمہ اطلاعات سعودی عرب

۱۵۔ اینٹس بنگلن

۱۶۔ انسائیکلو پیڈیا برطانیکا

۱۷۔ ولیم سمتھ

۱۸۔ مختلف مصنفین

۱۹۔ والٹر ہورنر گراڈ

۲۰۔ مختلف

۲۱۔ جے ڈی۔ ڈگلس

۲۲۔ مختلف

۲۳۔ مختلف

۲۴۔ افغانستان کی حکومت

۲۵۔ چارلس اے فشر

۲۶۔ ایشیا پٹنگ ہاؤس بیجے

۲۷۔ معجم دار

۲۸۔ البلاغی۔ انگریزی

ترجمہ: از قلب کے ختی

۲۹۔ ولیم ایل لینڈز انسائیکلو پیڈیا۔ تاریخ عالم

اردو ترجمہ: از مولانا غلام رسول بہر۔ لاہور۔ ۱۹۵۸ء

۲۰۔ محمد قاسم تاریخ فرشتہ۔ لکھنؤ ۱۸۷۷ء

۳۱۔ بخلا۔ عزیز الدین عرب دنیا۔ مکتبہ جدید

لاہور ۱۹۷۰ء

اردو ترجمہ (ڈاکٹر محمود حسین)

۳۲۔ زاہد حسین انجم عالمی معلومات۔ لاہور ۱۹۷۳ء

۳۳۔ حفظ الرحمن سہاروی قصص القرآن۔ دہلی ۱۹۵۲ء

۳۴۔ نامعلوم۔ بفرمائش حاجی عبدالستار نسب نامہ رسول مقبول۔ لاہور

۳۵۔ ارمان سرحدی انقلابات عالم۔ لاہور ۱۹۷۰ء

۳۶۔ سید سلیمان ندوی ارض القرآن۔ اعظم گڑھ ۱۳۴۲ھ

۳۷۔ ایم۔ آر۔ براہوز مطالعہ پاکستان۔ لاہور ۱۹۷۲ء

۳۸۔ ابن خلدون کتاب العبر۔ مصر

۳۹۔ منزل یاسین تاریخ سلطنت مسلمانان روس، کراچی ۱۹۷۸ء

۴۰۔ حکومت روس آج کا سوویت یونین۔ کراچی ۱۹۷۸ء

مزید کتب پڑھنے کے لئے آج ہی وزٹ کریں : www.iqbalkalmati.blogspot.com



مزید کتب پڑھنے کے لئے آج ہی وزٹ کریں : www.iqbalkalmati.blogspot.com

مصنّف کی دیگر تصانیف

- | | |
|------------------------------|-----------------------------|
| ۱۵ — مسائل نو | ۱ — حکمائے عالم |
| ۱۶ — امام ابن تیمیہ رانگریزی | ۲ — سلاطین اسلام |
| ۱۷ — ہم اور ہمارے اسلاف | ۳ — فلسفیان اسلام |
| ۱۸ — امام ابن تیمیہ (ترجمہ) | ۴ — دور قرآن |
| ۱۹ — لمعات برق | ۵ — اللہ کی عادت |
| ۲۰ — گلہائے ایران | ۶ — مورخین اسلام |
| ۲۱ — الافعال | ۷ — جہان نو |
| ۲۲ — من کی دنیا | ۸ — رمز ایمان |
| ۲۳ — دانش رومی و سعدی | ۹ — اسلام اور عصرِ رواں |
| ۲۴ — پیام ادب | ۱۰ — حروفِ محرمانہ |
| ۲۵ — آئینِ فطرت | ۱۱ — دوا اسلام |
| ۲۶ — حیاتِ سکندر | ۱۲ — بھائی بھائی |
| ۲۷ — دانش عرب و عجم | ۱۳ — یورپ پر اسلام کے احسان |
| ۲۸ — تاریخ الحدیث | ۱۴ — ہماری عظیم تہذیب |

۲۹ ————— معجم البلدان

۳۰ ————— معجم القرآن

۳۱ ————— ایک اسلام

۳۲ ————— الحاد مغرب اور ہم

۳۳ ————— مہماتِ رسولؐ

۳۴ ————— عظیم کائنات کا عظیم خدا

۳۵ ————— میری آخری کتاب

۳۶ ————— دائرۃ المعارف الاسلامیہ

پنجاب یونیورسٹی کے لیے

۱۱۰ مقالات کا ترجمہ



مزید کتب پڑھنے کے لئے آج ہی وزٹ کریں : www.iqbalkalmati.blogspot.com

بِسْمِ اللّٰهِ الرَّحْمٰنِ الرَّحِیْمِ
 الْحَمْدُ لِلّٰهِ رَبِّ الْعَالَمِیْنَ
 الْحَمْدُ لِلّٰهِ رَبِّ الْعَالَمِیْنَ
 الْحَمْدُ لِلّٰهِ رَبِّ الْعَالَمِیْنَ
 الْحَمْدُ لِلّٰهِ رَبِّ الْعَالَمِیْنَ
 الْحَمْدُ لِلّٰهِ رَبِّ الْعَالَمِیْنَ
 الْحَمْدُ لِلّٰهِ رَبِّ الْعَالَمِیْنَ
 الْحَمْدُ لِلّٰهِ رَبِّ الْعَالَمِیْنَ
 الْحَمْدُ لِلّٰهِ رَبِّ الْعَالَمِیْنَ
 الْحَمْدُ لِلّٰهِ رَبِّ الْعَالَمِیْنَ

مطالعہ قرمائی



۳۸/- روپے	مقیاس سلفاقت	☆	مقالات ضیاء الاول	☆
۳۰/- روپے	مقیاس حقیقت	☆	سنت نیرالانام	☆
۲۱/- روپے	" مناظرہ	☆	جلد دوم زیر طبع	☆
۲۲/- روپے	" انور	☆	ابہ کرم	☆
۱۵/- روپے	" مرقع کلیبی	☆	گنبد خضر	☆
۲۰/- روپے	معجزات مصطفیٰ	☆	جنت کی ببر	☆
۱۵/- روپے	ندائے محمد مایوس اللہ	☆	شان قرآن	☆
	معاشرت نظام مصطفیٰ (زیر طبع)	☆	جدید قواعد عربی اول دوم	☆
۳/- روپے	اسلامی قانون شہادت	☆	گلدستہ عقائد	☆
۳/- روپے	صلوة و سلام قبل اذان	☆	املاق قانونی ضابطے	☆
۳/- روپے	گیارہویں شریعت	☆	عظیم کائنات کا عظیم خدا	☆
۳۶/- روپے	ادراق غم	☆	روحوں کی دنیا	☆
۴۵/- روپے	مقابیلہ المجاس	☆	سیر الاولیاء اردو	☆
۱۲/- روپے	معیین الہند	☆	کشف المحجوب	☆
۲۲/۵ روپے	الدولتہ المکیہ	☆	مدینہ الاولیاء	☆

گنج بخش روٹ
ضیاء القرن پبلی کیشنز
لاہور پاکستان

قرآن
قرآن
قرآن
قرآن

کتاب ہدایت ہے
مکمل ضابطہ حیات ہے
ہماری دنیوی اور اخروی کامیابی کا ضامن
کو سمجھنے اور اس پر عمل کرنے کی کوشش کریں

پیر محمد کرم شاہ صاحب ازہری کی معرکہ آرائی

ضیاء القرآن

فہم قرآن کا بہترین ذریعہ ہے

ترجمہ، جس کے ہر لفظ میں اعجاز قرآن کا حسن نظر آتا ہے۔
تفسیر: اہل دل کے لیے درد و سوز کا ارمغان

ضیاء القرآن پبلی کیشنز، گنج بخش روڈ، لاہور